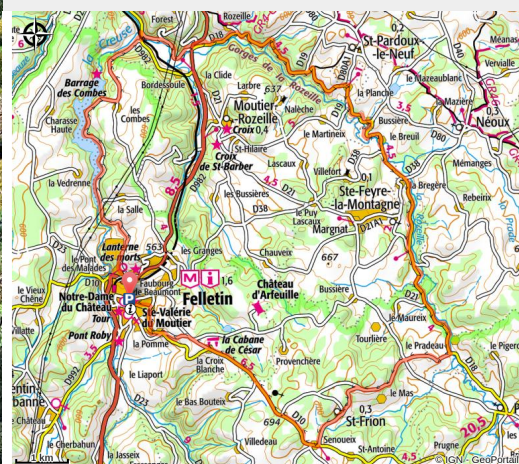


Au fil de l'eau

Sud Creuse – Aubusson – lac de Vassivière – Felletin



Gorges de la Rozeille (OT Aubusson-Felletin)



La boucle vélo la plus revigorante qui vous fera découvrir des gorges et plateaux toujours plus sauvages.

Quittez le centre historique du « Berceau de la tapisserie » et empruntez la vallée de la Creuse pour rejoindre les gorges de la Rozeille que vous remontez jusqu'à une petite vallée aux doux reliefs. Puis, dominez des paysages offrant un panorama sur les contreforts du Plateau de Millevaches en regagnant Felletin.

Infos pratiques

Pratique : Cyclo

Durée : 2 h 30

Longueur : 30.2 km

Dénivelé positif : 667 m

Difficulté : Moyen

Type : Boucle

Thèmes : Lacs et rivières

Itinéraire

Départ : Place Charles De Gaulle, Felletin

Arrivée : Place Charles De Gaulle, Felletin

Communes : 1. Felletin

2. Moutier-Rozeille

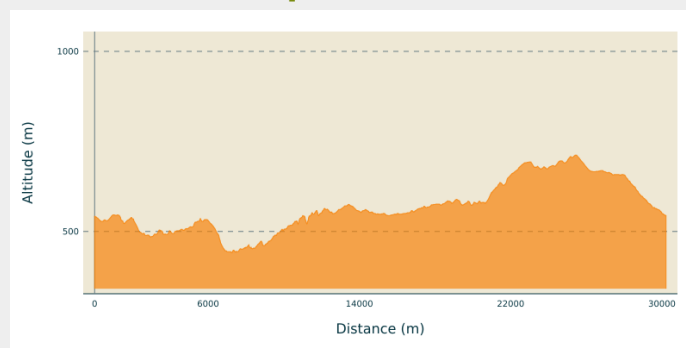
3. Saint-Pardoux-le-Neuf

4. Néoux

5. Sainte-Feyre-la-Montagne

6. Saint-Frion

Profil altimétrique



Altitude min 441 m Altitude max 712 m

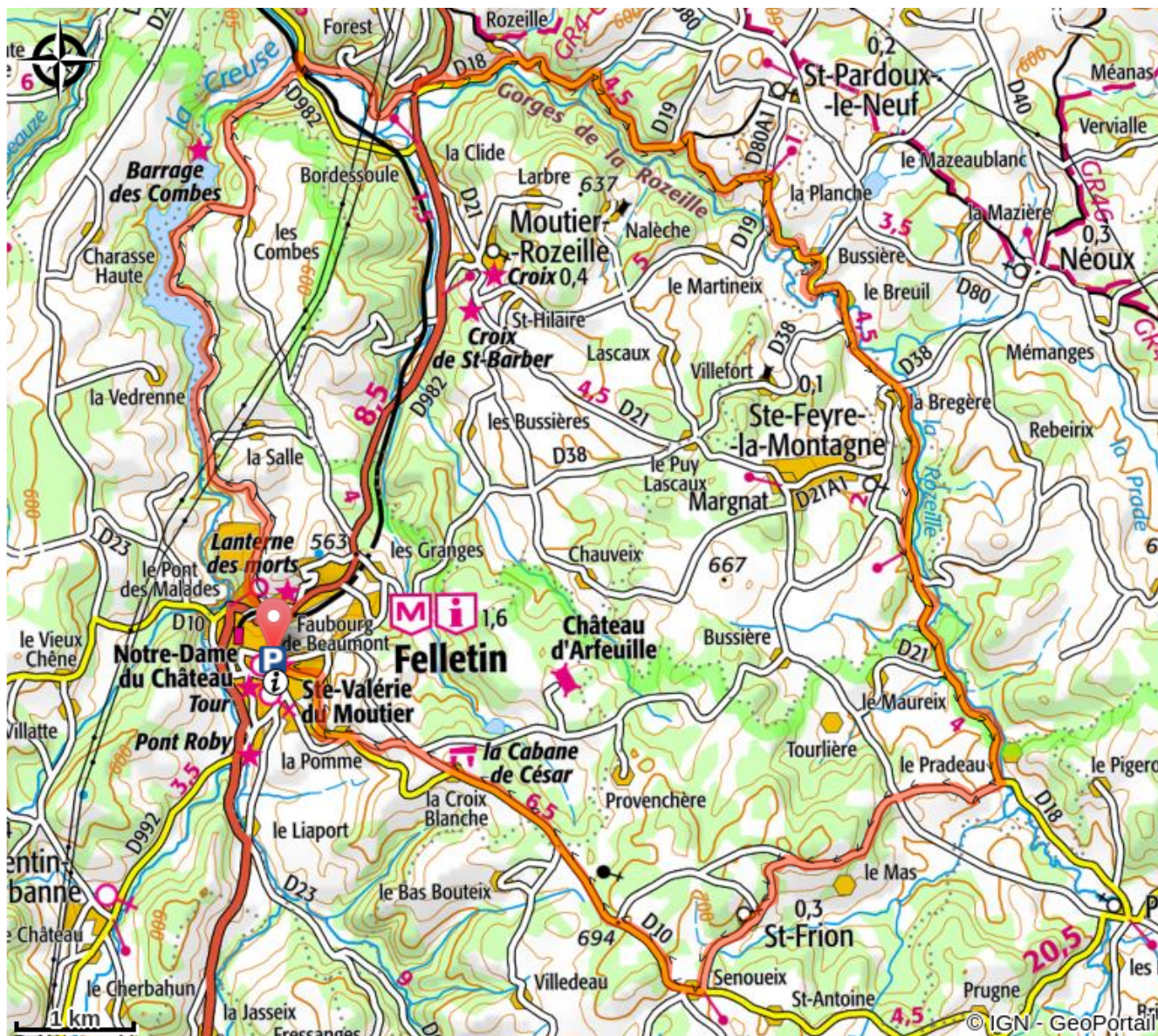


Parc
naturel
régional
de Millevaches
en Limousin

Rando Millevaches
NATURE EN LIMOUSIN

17 mai 2025 • Au fil de l'eau •

Sur votre chemin...



Rando Millevaches
NATURE EN LIMOUSIN

17 mai 2025 • Au fil de l'eau •

Toutes les infos pratiques

Comment venir ?

Accès routier

A 10,5 km d'Aubusson, suivre la D23.

A 51,5 km de Guéret, suivre la D942.

Parking conseillé

Place Charles de Gaulle, Felletin

Lieux de renseignement

Bureau d'information de Felletin

Place Quinault, 23500 Felletin

tourisme.aubusson@gmail.com

Tel : 05 55 66 32 12

<http://www.aubusson-felletin-tourisme.com>



Parc
naturel
régional
de Millevaches
en Limousin

Rando Millevaches
NATURE EN LIMOUSIN

17 mai 2025 • Au fil de l'eau •