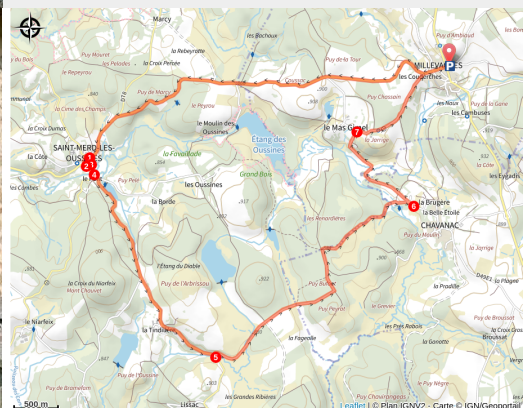


Au cœur du plateau

Plateau de Millevaches - Millevaches



(J.Damase)



Infos pratiques

Pratique : Cyclo

Durée : 45 min

Longueur : 14.6 km

Dénivelé positif : 264 m

Difficulté : Facile

Type : Boucle

Thèmes : Paysage

Itinéraire

Départ : Maison du Parc, Millevaches

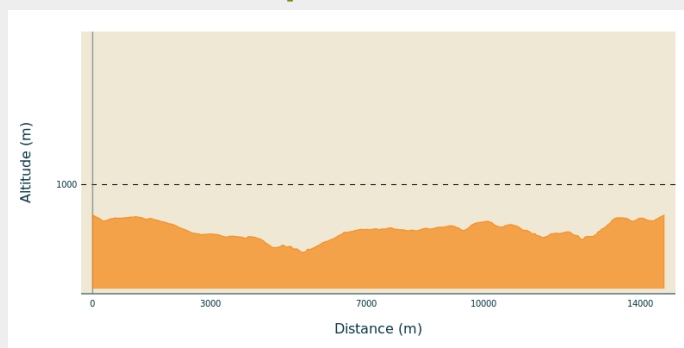
Arrivée : Maison du Parc, Millevaches

Communes : 1. Millevaches

2. Saint-Merd-les-Oussines

3. Chavanac

Profil altimétrique



Altitude min 811 m Altitude max 916 m

De la Maison du Parc, partir vers la gauche en direction de Saint-Merd-les-Oussines, les Ruines des Cars et la tourbière du Longeyroux sur la D164.

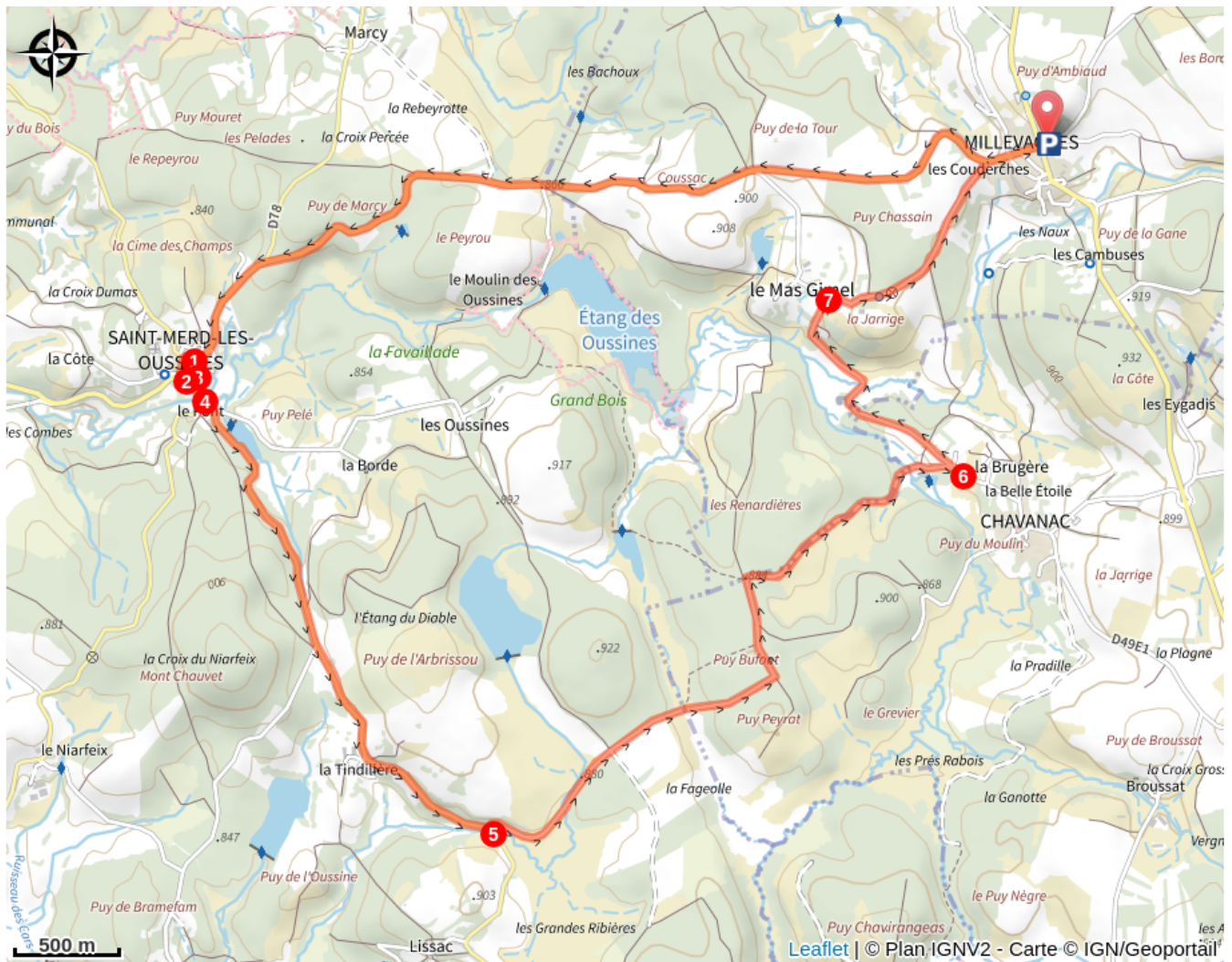
1. Après le croisement, prendre immédiatement à droite pour passer devant le totem de départ du circuit n°5 de "la Corrèze à Vélo" et descendre à droite de l'église. Direction Tarnac, D109.
2. A la route, après l'église, tourner à gauche sur la D164.
3. Au croisement de la D78 et de la D164, suivre la D78 à droite en direction de Pérols-sur-Vézère, Meymac et des Ruines des Cars.
4. Après le pont à la sortie du village, prendre à gauche sur la D109 en direction de Meymac, de la tourbière du Longeyroux et des sources de la Vézère.
5. Après la Tindelière, tourner à gauche sur la voie communale.
6. Dans un virage en épingle, prendre à gauche en direction du Mas Gimel.
7. Au Mas Gimel, prendre à droite et laisser le circuit n°5 de la Corrèze à Vélo au descendant à gauche et continuer tout droit jusqu'au point de départ.



Rando Millevaches
NATURE EN LIMOUSIN

17 mai 2025 • Au cœur du plateau •

Sur votre chemin...



 St-Merd les Oussines (A)



Rando Millevaches
NATURE EN LIMOUSIN

17 mai 2025 • Au cœur du plateau •

Toutes les infos pratiques

i Chiens de protection (itinéraire VTT)

PRUDENCE : Chiens de protection des troupeaux

Ces chiens sont là pour protéger les troupeaux, il est conseillé d'adopter un comportement adapté lors de votre rencontre avec eux.

Nous vous invitons à consulter la page [En savoir plus](#) pour plus d'informations.



Comment venir ?

Accès routier

A 13,5 km de Meymac, prendre la D36.

A 25 km de Bugeat, prendre la D979 puis la D36.

A 40 km d'Aubusson, prendre la D23 puis la D36.

Parking conseillé

Maison du Parc, Millevaches



Parc
naturel
régional
de Millevaches
en Limousin

Rando Millevaches
NATURE EN LIMOUSIN

17 mai 2025 • Au cœur du plateau •

Sur votre chemin...



St-Merd les Oussines (A)

Curieux nom que celui de St-Merd qui est en fait une contraction de St-Médard ; une fontaine miraculeuse lui est d'ailleurs consacrée à la sortie du village en direction du cimetière.

Remarquez à l'extérieur de l'église un enfeu (niche funéraire), possible sépulture d'un seigneur des Oussines, ancien domaine médiéval situé sur la commune. A l'intérieur, un gisant (tombe sculptée) pourrait abriter quant à lui la sépulture d'un dignitaire de l'Ordre de St-Jean de Jérusalem.

Crédit photo : G.Salat - CC HCC



Rando Millevaches
NATURE EN LIMOUSIN

17 mai 2025 • Au cœur du plateau •