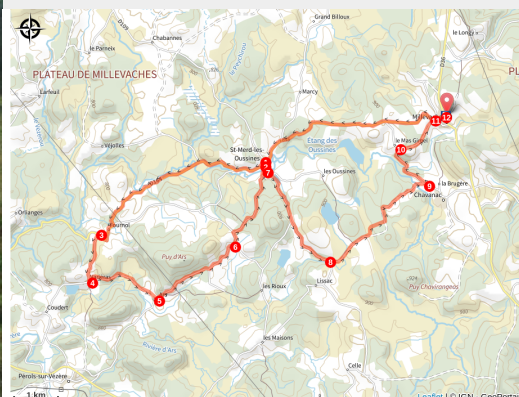


# Au cœur du Plateau et des Ruines des Cars

Plateau de Millevaches - Millevaches



(G.Salat - CC HCC)



*Pour une virée à vélo sur le plateau,  
nous vous invitons à tester cette boucle  
!*

Au gré des routes du Parc naturel régional de Millevaches en Limousin, le plateau vous fait profiter de ses paysages. Partez de Millevaches pour vous imprégner de l'identité du territoire et découvrir

## Infos pratiques

Pratique : Cyclo

Durée : 1 h 30

Longueur : 27.3 km

Dénivelé positif : 477 m

Difficulté : Moyen

Type : Boucle

Thèmes : Faune et flore, Paysage

# Itinéraire

**Départ** : Maison du Parc, Millevaches

**Arrivée** : Maison du Parc, Millevaches

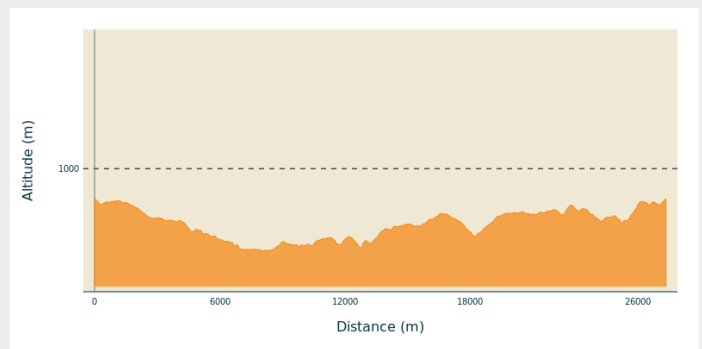
**Communes** : 1. Millevaches

2. Saint-Merd-les-Oussines

3. Pérols-sur-Vézère

4. Chavanac

## Profil altimétrique



Altitude min 772 m Altitude max 917 m

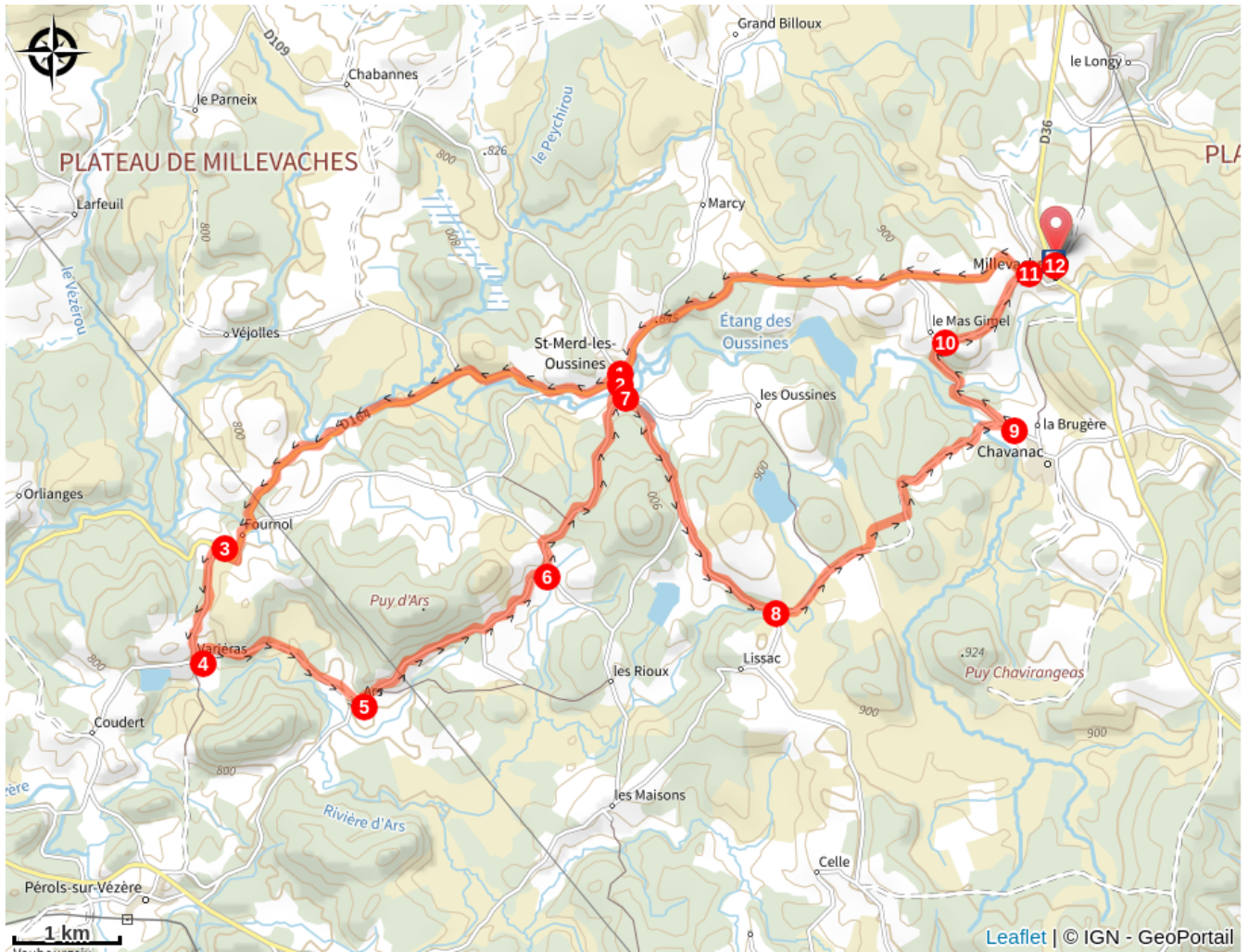
Quitter la Maison du Parc à Millevaches vers la gauche et suivre la route en direction de Saint-Merd-les-Oussines, D164.

1. Après le croisement, prendre immédiatement à gauche pour passer devant le totem de départ du circuit n°5 de "la Corrèze à vélo" et descendre à droite de l'église.
2. A la route, prendre à droite en laissant le circuit n°5 sur la gauche.
3. A l'intersection entre la D164 et la voie communale, 500 m après Fournol, s'engager à gauche sur la voie communale.
4. Longer le village de chaumières puis virer à gauche à la hauteur du panneau "Pérols-sur-Vézère / Coudert". La route devient une piste légèrement technique jusqu'à Ars, soyez prudents !
5. A la fin de la piste, emprunter la D18 à gauche et traverser Ars.
6. A la patte d'oie, laisser la direction Les Rioux à droite et continuer à gauche.
7. A l'intersection entre la D78 et la D109, suivre la D109 en direction de Meymac, la Tourbière du Longeyroux et des sources de la Vézère.
8. 700 m après La Tindelière et après le panneau "Auberge du Mont Chauvet" poursuivre sur la route à gauche.
9. Dans un virage en épingle face au panneau "la belle étoile" et "la Corrèze à vélo", tourner à gauche.
10. Au Mas Gimel, laisser le circuit n°5 de "la Corrèze à vélo" qui descend à gauche.
11. Arrivée à l'intersection avec la D164, tourner à droite pour entrée dans Millevaches.
12. Au stop, revenir en face vers la Maison du Parc.



Rando Millevaches  
NATURE EN LIMOUSIN

# Sur votre chemin...



*Rando Millevaches*  
NATURE EN LIMOUSIN

3 mai 2024 • Au cœur du Plateau et des Ruines des Cars •

# Toutes les infos pratiques

## Comment venir ?

### Accès routier

A 13,5 km de Meymac, prendre la D36.

A 25 km de Bugeat, prendre la D979 puis la D36.

A 40 km d'Aubusson, prendre la D23 puis la D36.

### Parking conseillé

Maison du Parc, Millevaches

## Lieux de renseignement

### Maison du Parc

7 route d'Aubusson, 19 290 Millevaches

[accueil@pnr-millevaches.fr](mailto:accueil@pnr-millevaches.fr)

Tel : 05 55 96 97 00

<http://www.pnr-millevaches.fr/La-Maison-du-Parc>



Parc  
naturel  
régional  
de Millevaches  
en Limousin

*Rando Millevaches*  
NATURE EN LIMOUSIN