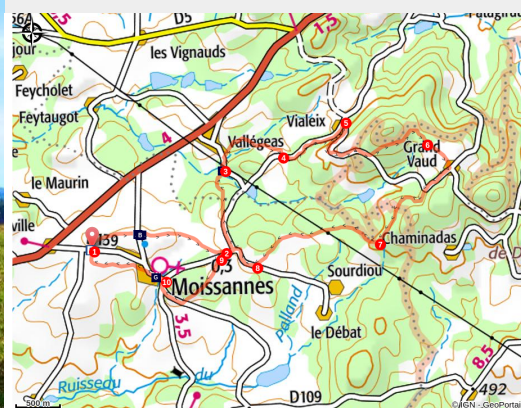


Circuit des Puys

Vallée de la Vienne - lac de Vassivière - Moissannes



(OT Noblat)



Deux communes haut-viennoise et une creusoise, aux portes de la Montagne Limousine, se partagent cet itinéraire jalonné de jolis points de vue.

Les puys naturels qui vallonnent le paysage limousin façonnent ce circuit, de près ou de loin. Vous alternez entre bois et points de vue, chemins creux et pistes forestières, traversez quelques hameaux typiques, dont le bâti oscille entre tradition du granit bleu anguleux de Haute-Vienne et granit rose aux formes douces de la Creuse.

Infos pratiques

Pratique : Pédestre

Durée : 3 h 30

Longueur : 13.2 km

Dénivelé positif : 242 m

Difficulté : Moyen

Type : Boucle

Thèmes : Patrimoine et architecture, Paysage, Point de vue

Accessibilité : VTT

Itinéraire

Départ : Stade de football, Moissannes

Arrivée : Stade de football, Moissannes

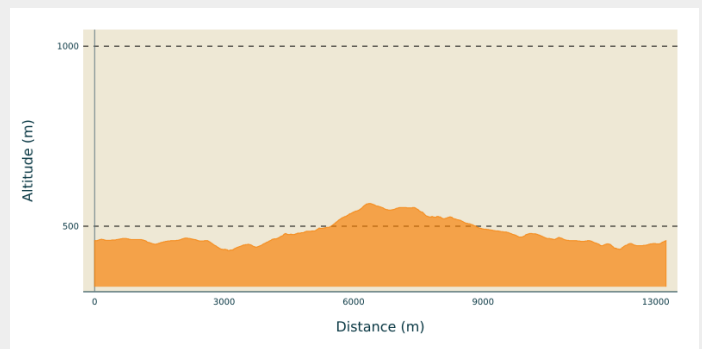
Balisage : — Balisage jaune

Communes : 1. Moissannes

2. Sauviat-sur-Vige

3. Auriat

Profil altimétrique



Altitude min 432 m Altitude max 563 m

1. Tourner à gauche puis de suite à droite. Puis, suivre à droite le large chemin qui longe le lieu-dit "La Croix". Traverser la voie communale à droite, puis tourner à gauche, longer le cimetière et poursuivre tout droit vers le hameau du Pradeau.
2. Au carrefour de chemins et d'une route, tourner à gauche. À la route, continuer tout droit puis, avant le virage, suivre en face le chemin qui longe le bois. Laisser un chemin sur la gauche avant d'arriver à la route.
3. La suivre à gauche jusqu'à l'entrée du village puis, à l'angle d'un lavoir, tourner à droite. Cheminer jusqu'aux maisons puis continuer sur la route sur 120 m. Tourner à droite, suivre le chemin, passer le ruisseau de Vallégeas et juste après, tourner à gauche. Suivre ce joli sentier à travers bois jusqu'à la route.
4. Aller à gauche, admirer un beau point de vue. 150 m après, à l'angle du bois, continuer à droite sur le chemin. Reprendre la route et la suivre jusqu'à Vialeix.
5. Passer la ferme et prendre tout de suite à droite la route en épingle qui monte et devient piste forestière. Au croisement de chemins, suivre à gauche celui qui grimpe à travers bois. Continuer à droite sur un chemin qui redescend.
6. Laisser à gauche un sentier qui part vers les bois de Sauviat. Cheminer entre les murets de pierres sèches sur les hauteurs en profitant de superbes points de vue sur la Creuse. Arrivé au village de Grand Vaud, prendre la route à droite.
7. Aller tout droit, passer à côté de la Maison du Bois et poursuivre sur le large chemin en terre. Atteindre une piste forestière, et tourner à droite et la suivre pendant 2 km.
8. Au croisement avec la route, aller à droite. Après Brugerass, passer devant une stèle, laisser une 1ère route à droite, puis une 2ème.
9. 10 m après, continuer à gauche sur un beau chemin qui redescend à travers des prairies. A la route, tourner à droite puis, à la RD139, à droite également. 100 m après, entrer dans le bourg et retrouver à droite l'église.
10. Remonter le bourg de Moissannes à gauche, rue de la Gane. Juste avant la mairie, prendre à gauche le chemin du petit Luzat jusqu'au terrain de football, point de départ du circuit.










Rando Millevaches
NATURE EN LIMOUSIN

26 avr. 2024 • Circuit des Puys •

Sur votre chemin...



-  Les scieries de Moissannes (A)
-  Le cimetière (C)
-  La pierre plate (E)
-  La croix monumentale (MH) (G)

-  Le monument aux morts (B)
-  L'Étang de Vallégeas (A/R 800m) (D)
-  L'Église (MH) (F)



Rando Millevaches
NATURE EN LIMOUSIN

26 avr. 2024 • Circuit des Puys •

Toutes les infos pratiques

Recommandations

Variante de 1h (4 km) : au point n°2, suivre à droite le bout de route qui en rejoint une autre. Au point 9, tourner à droite puis suivre le descriptif du point 10, jusqu'au bourg de Moissannes.

Aller-retour - 800m : Au point n°3, à la sortie du chemin, prendre la route à droite et la suivre pendant 400m jusqu'au bel étang de Vallégeas, géré par le Conservatoire d'espaces naturels du Limousin.

Comment venir ?

Accès routier

De Limoges (42km) prendre la direction de Clermont-Ferrand. Suivre la RD941, traverser Saint-Léonard de Noblat, et poursuivre en direction de Sauviat-sur Vige/ Clermont-Ferrand toujours sur la RD941. A 8km, tourner à droite et suivre la RD139 vers Moissannes.

Parking conseillé

Parking du stade de football, Moissannes

Accessibilité



Lieux de renseignement

Office de Tourisme de Noblat

Place du Champ de Mars, 87400 Saint-Léonard de Noblat

otsi@ccnoblat.fr

Tel : 05 55 56 25 06

<http://tourisme-noblat.org/>



Rando Millevaches
NATURE EN LIMOUSIN

26 avr. 2024 • Circuit des Puys •

Sur votre chemin...



Les scieries de Moissannes (A)

D'une petite entreprise familiale de gestion forestière, créée en 1951, se sont développées deux entreprises de scierie de résineux travaillant à partir de bois issu de forêts locales. Si le cœur de la production concerne la création de planches (pour palettes), l'entreprise cherche à optimiser au maximum l'ensemble du bois coupé. En 2012, elle se dote d'une centrale de cogénération biomasse (combustion de déchets de bois pour produire de l'énergie électrique et du chauffage). Les cendres sont utilisées pour l'agriculture. En 2015, l'entreprise crée une unité de granulation.
Propriétés privées.

Crédit photo : OT Noblat



Le monument aux morts (B)

Le monument aux morts est érigé dans le cimetière, face à l'entrée. Au sommet, une croix en fer forgé. Les symboles religieux sont absents des monuments aux morts, en respect de la loi de 1905 (séparation de l'église et de l'État). Cependant, l'installation du monument dans le cimetière a permis d'intégrer les décors liés à la foi catholique.
Le dernier soldat mentionné a été victime de la Guerre d'Indochine.

Crédit photo : OT Noblat



Le cimetière (C)

De nombreuses plaques en porcelaine (début 20e siècle - fabrication locale), finement peintes à la main, sont à observer au cœur du cimetière.

Crédit photo : OT Noblat



Rando Millevaches
NATURE EN LIMOUSIN

26 avr. 2024 • Circuit des Puys •



🌿 L'Étang de Vallégeas (A/R 800m) (D)

Zone Naturelle d'Intérêt Faunistique et Floristique (ZNIEFF), cet étang, future tourbière dite limnogène (limno : lac ; gène : création), rare en Limousin, voit sa surface en eau diminuer au fil du temps. Une plante aquatique développe son réseau de rhizomes, pour y disséminer ses hampes florales. Les Sphaignes (mousses des milieux humides acides) colonisent les interstices, faisant disparaître l'eau libre de l'étang. Sur ce radeau flottant s'installent d'autres espèces végétales rares typiques des tourbières comme les plantes carnivores (*Drosera rotundifolia*, *Drosera intermedia*), le *Rhynchospora* brun, espèce protégée en Limousin.

Cet étang, géré par le CEN, est une halte appréciée des oiseaux migrateurs et un haut lieu de la reproduction de la Salamandre tachetée. Propriété privée.

Crédit photo : OT Noblat



🏛️ La pierre plate (E)

Etonnante pierre plate au détour d'un chemin historique sans doute utilisé dès le moyen-âge. Rien ne permet de déterminer avec précision si cette pierre a été utilisée au fil des siècles, mais l'imagination file bien des histoires autour de cette curiosité géologique !

Crédit photo : OT Noblat



🏰 L'Église (MH) (F)

L'église de Moissannes (fin du 12e début 13e siècle) présente, à l'ouest un clocher mur à pignon triangulaire, avec contreforts massifs en pierre de taille, percé de trois baies, abritant deux cloches (MH), respectivement datées de 1539 et 1575. À la Révolution, des décrets ordonnent la réquisition des cloches pour les refondre et fabriquer de la monnaie et des canons. À Moissannes comme dans d'autres communes, les habitants dissimulèrent une des cloches en l'enterrant et permirent ainsi sa sauvegarde.

Crédit photo : OT Noblat



Rando Millevaches
NATURE EN LIMOUSIN

26 avr. 2024 • Circuit des Puys •



La croix monumentale (MH) (G)

Cette croix de 5,5 m de haut en granite (14e - 15e siècles) repose sur un soubassement maçonné. Au-dessus s'élève un haut et fin fût, et à son sommet une croix potencée sculptée. Côté ouest, un Christ en croix et côté est, une vierge à l'enfant couronnée sous une arcature trilobée, entourés chacun de deux personnages.

Crédit photo : OT Noblat