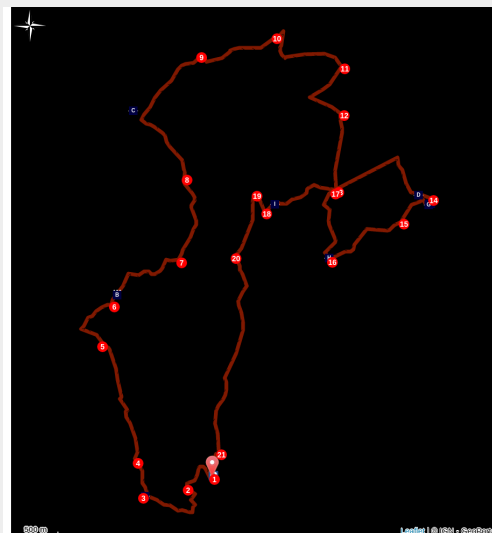


Circuit VTT n°1 De Saint-Paul à la Geneytouse

Vallée de la Vienne - lac de Vassivière - Saint-Paul



(A. Clavreul - PETR Monts et Barrages)



Partez à VTT pour un tour dans la campagne limousine au départ de Saint-Paul jusqu'à la forêt des Allois à La Geneytouse.

Au départ de l'étang des Pradelles, ce circuit à VTT emprunte en grande partie les circuits pédestres du Sentier du Menhir et du Chemin de l'âme de l'âne au Rio Négro.

Infos pratiques

Pratique : VTT

Durée : 2 h 30

Longueur : 22.7 km

Dénivelé positif : 401 m

Difficulté : Difficile

Type : Boucle

Thèmes : Paysage, Point de vue

Itinéraire

Départ : Parking des Pradelles, Saint-Paul

Arrivée : Parking des Pradelles, Saint-Paul

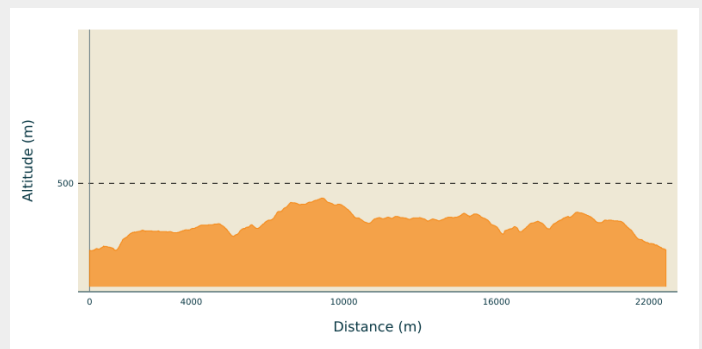
Balisage : 🚩 Balisage VTT orange

Communes : 1. Saint-Paul

2. La Geneytouse

3. Eybouleuf

Profil altimétrique



Altitude min 313 m Altitude max 459 m

1. Du parking, rejoindre le bord de l'étang en passant à côté de la sculpture de l'âne en séquoia. Prendre le chemin à droite longeant la berge. Laisser les deux chemins sur votre droite, traverser le pont sur le ruisseau de Rebeyrolle et remonter le chemin jusqu'à la route.
2. Prendre la rue du stade à gauche puis tourner à droite dans la rue Jean-Paul Lafay. Au carrefour suivant, emprunter l'avenue de Limoges à gauche puis tourner à droite dans la rue des érables. Passer l'allée Jean Malabre et au carrefour suivant, prendre à droite le chemin des Vignes. Le remonter jusqu'à rejoindre la rue d'Artrat.
3. Tourner à droite puis 50 m plus loin prendre le chemin des mésanges à gauche dans le village d'Artrat. Poursuivre sur le chemin en face jusqu'à la RD19.
4. La traverser en direction de la Redonde. Dans le virage, rester sur la route puis prendre le chemin à gauche avant les maisons. Suivre le chemin à travers prés. A la route de Limoges (RD12), face à la croix d'Arfeuilles, tourner à gauche. La suivre sur 120 m et prendre à droite le chemin empierré jusqu'à la RD12a.
5. La traverser et prendre la direction d'Arfeuille. Après la seconde maison à droite, avant d'arriver à Arfeuille, tourner à droite dans le chemin enherbé.
6. Arrivé à la RD12a, prendre à gauche et suivre la route sur 450m. Juste avant le carrefour en Y du Château d'Aigueperse, prendre le chemin de terre à droite. Descendre jusqu'au ruisseau de Puyfaud, le traverser et remonter le sentier jusqu'à la voie goudronnée du Moulin de Puyfaud.
7. Prendre à gauche jusqu'à la RD12a, la traverser et prendre en face la route de la Tuilerie.
8. A la Tuilerie, poursuivre tout droit en empruntant le chemin de terre jusqu'à la RD65 aux Allois. Prendre à droite et rester sur la route jusqu'au carrefour de la RD979. La traverser et continuer sur la RD65 en direction de Saint-Léonard de Noblat.
9. Juste avant l'entrée de la zone artisanale de la Forêt des Allois, prendre le chemin de terre à droite, remonter jusqu'à la forêt, prendre le chemin sur la gauche longeant la zone d'activités. Au carrefour des chemins, prendre le chemin en face et descendre dans la forêt sur 800 m.
10. Au carrefour des chemins, prendre celui de droite et au carrefour suivant marqué d'un panneau de randonnée, prendre à droite le chemin descendant.



Rando Millevaches
NATURE EN LIMOUSIN

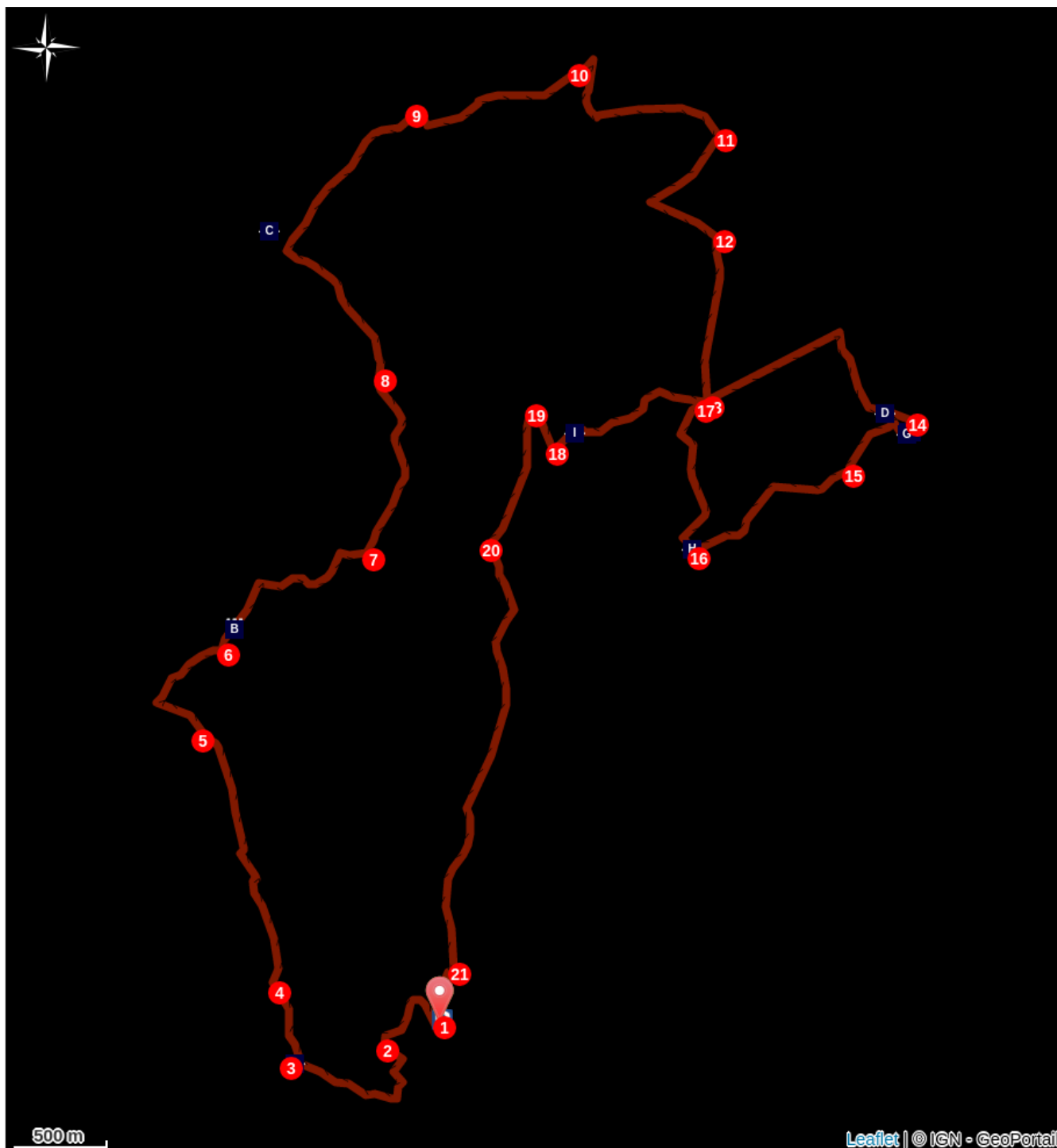
Arrivé à la route, tourner à gauche et la suivre jusqu'au carrefour de la Tuilerie de Mas le Seuve.

11. Tourner à droite et suivre la route sur 550 m avant de prendre le chemin en terre sur la gauche et traverser le bois. Poursuivre sur le chemin agricole sur 150 m.
12. Au carrefour en T, prendre le chemin de gauche jusqu'à la RD979. La traverser et prendre le chemin de terre en face jusqu'à la RD19.
13. Prendre à gauche, suivre la route et au Courdert des Lattes, prendre la route du stade à droite. Passer le cimetière et poursuivre tout droit jusqu'au stop.
14. Tourner à droite en direction de l'église et juste après celle-ci, remonter la route de la source sur la droite et emprunter le chemin enherbé en face. Au carrefour, prendre la route de la croix Manuguet à gauche et poursuivre sur le chemin de terre en sous-bois jusqu'à la route.
15. Tourner à droite sur celle-ci puis 180 m plus loin, prendre le chemin enherbé à droite jusqu'au Theil.
16. Emprunter la route à droite puis prendre le chemin à droite. Traverser le ruisseau et prendre le chemin de gauche.
17. Arrivé à la RD19, la prendre à droite puis prendre la route du ruisseau à gauche en direction du Châtain. Rester sur cette route, traverser le Châtain et arriver à un carrefour en T.
18. Prendre la route du Haut Chatain à droite sur 250 m.
19. Prendre le chemin de terre entre les maisons et continuer tout droit jusqu'à la route Allée de Thouron.
20. La prendre sur la gauche, passer le village du Breuil et arriver à la RD19. Tourner à droite puis prendre le chemin de la Roffie Vieille sur la gauche à 200 m en haut de la côte. Le suivre pendant 2 km jusqu'à l'entrée du site des Pradelles.
21. Prendre à droite le chemin d'accès, passer la barrière et prendre le chemin de gauche. Descendre le long des prés. Laisser le chemin à droite et à la patte d'oie, prendre le chemin descendant sur la gauche. Le suivre jusqu'à revenir au parking.



Rando Millevaches
NATURE EN LIMOUSIN

Sur votre chemin...



- La Croix d'Artrat (A)
- Abbaye des Allois (C)
- Croix monumentale du bourg (E)
- Église et ancien presbytère (G)
- Village du Châtain (I)
- Vue sur le Château d'Aigueperse (B)
- Cimetière des Allois et sa croix monumentale (D)
- Monument aux morts (F)
- Village du Theil (H)



Rando Millevaches
NATURE EN LIMOUSIN

3 mai 2024 • Circuit VTT n°1 De Saint-Paul à la Geneytouse •

Toutes les infos pratiques

Comment venir ?

Accès routier

A 14 km de Saint-Léonard-de-Noblat, prendre la D7B et la D19.

A 20 km de Limoges, prendre la D979 et la D12.

Parking conseillé

Parking des Pradelles, Saint-Paul

Lieux de renseignement

Office de Tourisme de Noblat

Place du Champ de Mars, 87400 Saint-Léonard de Noblat

otsi@ccnoblat.fr

Tel : 05 55 56 25 06

<http://tourisme-noblat.org/>



Parc
naturel
régional
de Millevaches
en Limousin

Rando Millevaches
NATURE EN LIMOUSIN

Sur votre chemin...



La Croix d'Artrat (A)

Croix latine en fer forgé à décors en volutes et motifs en cœurs, sur petit socle étroit et rectangulaire en granit, taillé en double escalier monolithique. L'ensemble, restauré, est simple et mesure à peine plus d'un mètre de hauteur. Les croix de chemins sont difficiles à dater. Cependant, les croisillons en fer forgé, récents, sont généralement datés de la période post-révolutionnaire, remplaçant la plupart du temps des croix plus anciennes en bois, pierre, tombées, détruites ou volées.

Crédit photo : OT Noblat



Vue sur le Château d'Aigueperse (B)

Si le site est cité dès 1228, le château actuel est plus récent (16e/17e s.). Il présente un plan en U, constitué d'un corps rectangulaire et de deux pavillons carrés. Au centre, une tour porte un décor imitant les mâchicoulis des châteaux fortifiés. Implantées sur une terrasse ouverte sur un champ, des écuries complètent l'espace de manière géométrique. La porte d'entrée, la façade, la tourelle, l'escalier central et une cheminée sont inscrits aux Monuments historiques (1979).

Crédit photo : OT Noblat



Abbaye des Allois (C)

Attestée depuis le XIIème siècle, l'Abbaye des Allois hébergeait une importante communauté de religieuses bénédictines. Suite à son appauvrissement, l'abbaye est abandonnée en 1750. Les sœurs quittèrent les lieux pour s'installer dans le Quartier de la Cité à Limoges, donnant son nom à la rue des Allois. Il ne subsiste aujourd'hui de l'abbaye qu'un bâtiment converti en habitation. Certains éléments de façade témoignent de son histoire : écu sculpté, alignement de corbeaux, chapiteau sculpté...

Crédit photo : Office de Tourisme de Noblat - Julie LARDY



Rando Millevaches
NATURE EN LIMOUSIN



Cimetièrre des Allois et sa croix monumentale (D)

Située en haut du cimetièrre dans une des allées principales, la croix monumentale se dresse sur plusieurs mètres. Construite en granite en 1899, elle est surmontée d'un Christ en croix en fonte. Autour de la croix, des pierres tombales sont sculptées en granite et portent des plaques de porcelaine peintes. Caractéristiques des cimetièrres du secteur de Limoges, ces plaques témoignent de l'importance de l'industrie porcelainière dans la région, de l'art funéraire ainsi que de la grande et petite histoire.

Crédit photo : Office de Tourisme de Noblat - Julie LARDY



Croix monumentale du bourg (E)

Datée du XVIIème siècle, cette croix en granite appartenant au domaine public est élevée sur un socle maçonné portant un long fût monolithe. Au sommet, des sculptures représentent un christ en croix entouré de la Vierge Marie et Saint Jean sur la face ouest et une Vierge à l'enfant sous un dais sur la face est. Des masques ornent le pourtour de la base du croisillon. Devant la croix, une ancienne pierre tombale, gravée d'une croix intégrée dans un cercle, fait office de reposoir pour les cercueils.

Crédit photo : Julie Lardy - Office de Tourisme de Noblat



Monument aux morts (F)

Construit au lendemain de la Grande Guerre par les architectes limougeaude Jouhaud de Verdier et Moreau, le monument a été en partie financé par la vente de l'ancien presbytère. Sobre et classique, il est entièrement taillé dans du granite et mesure 4,33 mètres. L'obélisque est orné d'une palmette et une couronne de laurier en fonte, symboles de victoire, héroïsme et sacrifice, et une épée évoquant bravoure et puissance. 46 noms sont gravés sur une plaque en marbre et 4 autres après la guerre de 39-45.

Crédit photo : Julie Lardy - Office de Tourisme de Noblat



Rando Millevaches
NATURE EN LIMOUSIN



👉 Église et ancien presbytère (G)

Construite fin XIème début XIIème, l'église paroissiale de La Geneytouse a été remaniée au fil des siècles et restaurée en 1882 puis au XXème siècle. Elle possède des vestiges d'architecture romane tels que des chapiteaux à motifs végétaux, une nef du XIVème, un clocher-mur du XVIème percé de deux baies abritant les cloches et un portail de style limousin avec des colonnettes à chapiteaux formant une frise. Accolé au mur sud, l'ancien presbytère daté du XVIIème est aujourd'hui transformé en maison d'habitation.

Crédit photo : Julie Lardy - Office de Tourisme de Noblat



👉 Village du Theil (H)

Petit hameau pittoresque avec d'anciennes fermes en pierre et une croix antique.

Crédit photo : Office de Tourisme de Noblat - Julie LARDY



👉 Village du Châtain (I)

Pittoresque village avec d'anciennes fermes et maisons en pierre.

Crédit photo : Office de Tourisme de Noblat - Julie LARDY



Rando Millevaches
NATURE EN LIMOUSIN

3 mai 2024 • Circuit VTT n°1 De Saint-Paul à la Geneytouse •