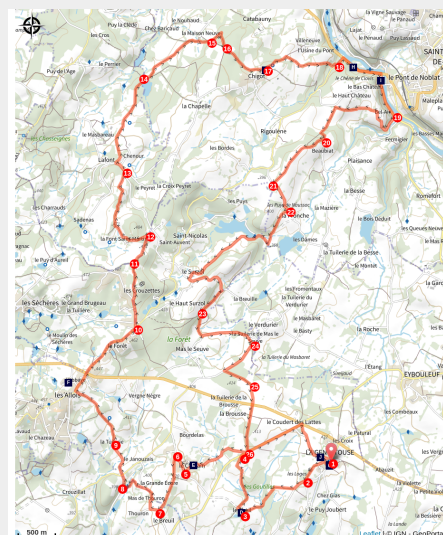


Circuit VTT n°2 De La Geneytouse à Saint-Léonard-de-Noblat

Vallée de la Vienne - lac de Vassivière - La Geneytouse



(A.Clavreul - PETR Monts et Barrages)



Chemins creux et forestiers, points de vue, passages à gué sont au programme de cet itinéraire de 29 km avec 610m de dénivelé positif.

Au départ de l'église, le circuit VTT n°2 de La Geneytouse à Saint-Léonard-de-Noblat emprunte en grande partie les circuits pédestres du Circuit des clochers et des étangs et du Chemin de l'âme de l'âne au Rio Négro. Un parcours qui chemine entre différents paysages, autant de diversité pour en avoir plein la vue !

Infos pratiques

Pratique : VTT

Durée : 2 h 30

Longueur : 28.7 km

Dénivelé positif : 610 m

Difficulté : Difficile

Type : Boucle

Thèmes : Paysage, Point de vue

Itinéraire

Départ : Parking Place de l'église, La Gentyouse

Arrivée : Parking Place de l'église, La Gentyouse

Balisage : 🚦 Balisage VTT orange

Communes : 1. La Geneytouse

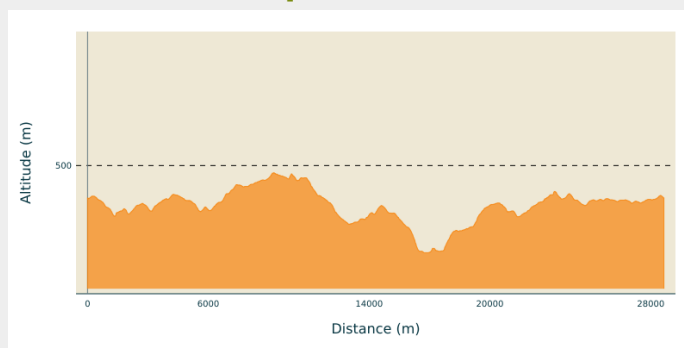
2. Saint-Paul

3. Royères

4. Saint-Léonard-de-Noblat

5. Eybouleuf

Profil altimétrique



Altitude min 258 m Altitude max 480 m

1. Du parking, prendre à gauche en direction de Saint-Paul, passer devant l'église puis juste après celle-ci, remonter la route de la source sur la droite et emprunter le chemin enherbé en face. Au carrefour, prendre la route de la croix Manuguet à gauche et poursuivre sur le chemin de terre en sous-bois jusqu'à la route.
2. Tourner à droite sur celle-ci puis 180 m plus loin, prendre le chemin enherbé à droite jusqu'au Theil.
3. Emprunter la route à droite puis prendre le chemin à droite. Traverser le ruisseau et prendre le chemin de gauche.
4. Arrivé à la RD19, la prendre à droite puis prendre la route du ruisseau à gauche en direction du Châtain. Rester sur cette route, traverser le Châtain arriver à un carrefour en T.
5. Prendre la route du Haut Chatain à droite sur 250 m.
6. Prendre le chemin de terre entre les maisons et continuer tout droit jusqu'à la route Allée de Thouron.
7. La prendre sur la droite puis tourner à droite au carrefour suivant et descendre jusqu'au Mas Thouron. Prendre le chemin à droite, passer devant les maisons de la Grande Ecure et poursuivre sur le chemin jusqu'à la route.
8. Tourner à droite, et remonter la route jusqu'à la RD12a. La traverser et prendre en face la route de la Tuilerie.
9. A la Tuilerie, poursuivre tout droit en empruntant le chemin de terre jusqu'à la RD65 aux Allois. Prendre à droite et rester sur la route jusqu'au carrefour de la RD979. La traverser et continuer sur la RD65 en direction de Saint-Léonard de-Noblat jusqu'à la zone d'activités de la Forêt des Allois.
10. Prendre à gauche la route des Carrières (VC 205) puis dans 400 m, prendre le chemin empierré à droite.
11. Au carrefour en T, prendre le chemin en face sur la droite et le suivre jusqu'à rejoindre la route de la Font Saint-Martin.
12. Tourner à gauche et remonter la route jusqu'à la Font Saint-Martin. Après les maisons, prendre le chemin enherbé sur la droite et le suivre sur 1km jusqu'à la route de Chenour et de Lafont.
13. A la route, tourner à gauche en direction de Royères. Laisser les deux carrefours routiers à droite et à l'entrée de Lafont, juste avant la première maison, sous la



Rando Millevaches
NATURE EN LIMOUSIN











- ligne électrique, prendre le chemin de terre à droite. Descendre tout droit jusqu'aux maisons et poursuivre tout droit dans le chemin sur 1200m.
14. A l'étang, prendre le chemin de droite, passer sur la digue puis prendre le chemin de gauche. Remonter le chemin jusqu'à Maison Neuve.
 15. Poursuivre sur le chemin en face puis dans 150 m prendre le chemin de gauche. Au carrefour en T, prendre à droite et remonter jusqu'à un carrefour de 4 chemins.
 16. Prendre à gauche et suivre le chemin jusqu'à la croix de Chigot.
 17. Prendre la piste empierrée à gauche puis à 350 m, à la pate d'oie, prendre le chemin de droite et le suivre jusqu'à la RD 65.
 18. Prendre à gauche sur la route, puis prendre l'avenue de Limoges à droite. Longer les bords de Vienne et juste avant le pont, prendre la RD7a à droite.
 19. A la sortie de Saint-Léonard-de-Noblat, prendre à droite la route de Bel Air. Arrivé sur le replat, prendre le chemin enherbé à gauche et le suivre sur 750m. Avant la route, prendre le chemin à gauche jusqu'à la ferme de Beaubiat.
 20. Arrivé à celle-ci, prendre le chemin de terre sur la droite et rejoignez la route de de la Pronche 1 km plus loin.
 21. Tourner à gauche sur la route et descendre jusqu'à la Pronche. A l'entrée du village, prendre le chemin de terre sur la droite. Dans 600 m, prendre le chemin à droite remontant à l'étang de Surzol.
 22. Prendre le chemin de gauche longeant l'étang et remonter jusqu'au Surzol. Arrivé au carrefour routier en T, prendre à gauche et suivre la route sur 650 m. Dans le dernier lacet, prendre le chemin sur la droite sur 450 m.
 23. Au carrefour des chemins marqué d'un panneau de randonnée, prendre le chemin de gauche commun au circuit de l'âme de l'âne au Rio Négro. Arrivé à la route, tourner à gauche et la suivre jusqu'au carrefour de la Tuilerie de Mas le Seuve.
 24. Tourner à droite et suivre la route sur 550 m avant de prendre le chemin en terre sur la gauche et traverser le bois. Poursuivre sur le chemin agricole sur 150 m.
 25. Au carrefour en T, prendre le chemin de gauche jusqu'à la RD979. La traverser et prendre le chemin de terre en face jusqu'à la RD19.
 26. Prendre à gauche, suivre la route et au Courdert des Lattes, prendre la route du stade à droite. Passer le cimetière et poursuivre tout droit jusqu'au stop. Tourner à droite et vous voici arrivé à la place de l'église.



Rando Millevaches
NATURE EN LIMOUSIN

Sur votre chemin...



- | | |
|---|--|
|  Croix monumentale du bourg (A) |  Monument aux morts (B) |
|  Église et ancien presbytère (C) |  Village du Theil (D) |
|  Village du Châtain (E) |  Abbaye des Allois (F) |
|  La Croix de Chigot (G) |  Les moulins de Noblat (H) |
|  L'Église Saint-Martial (I) |  Cimetière des Allois et sa croix monumentale (J) |



Rando Millevaches
NATURE EN LIMOUSIN

3 mai 2024 • Circuit VTT n°2 De La Geneytouse à Saint-Léonard-de-Noblat •

Toutes les infos pratiques

Comment venir ?

Accès routier

A 20 km de Limoges, prendre la D979.

A 10 km de Saint-Léonard-de-Noblat, prendre la D7B.

Parking conseillé

Parking Place de l'église, La Genteyouse

Lieux de renseignement

Office de Tourisme de Noblat

Place du Champ de Mars, 87400 Saint-Léonard de Noblat

otsi@ccnoblat.fr

Tel : 05 55 56 25 06

<http://tourisme-noblat.org/>



Parc
naturel
régional
de Millevaches
en Limousin

Rando Millevaches
NATURE EN LIMOUSIN

Sur votre chemin...



Croix monumentale du bourg (A)

Datée du XVII^{ème} siècle, cette croix en granite appartenant au domaine public est élevée sur un socle maçonné portant un long fût monolithe. Au sommet, des sculptures représentent un christ en croix entouré de la Vierge Marie et Saint Jean sur la face ouest et une Vierge à l'enfant sous un dais sur la face est. Des masques ornent le pourtour de la base du croisillon. Devant la croix, une ancienne pierre tombale, gravée d'une croix intégrée dans un cercle, fait office de reposoir pour les cercueils.

Crédit photo : Julie Lardy - Office de Tourisme de Noblat



Monument aux morts (B)

Construit au lendemain de la Grande Guerre par les architectes limougeauds Jouhaud de Verdier et Moreau, le monument a été en partie financé par la vente de l'ancien presbytère. Sobre et classique, il est entièrement taillé dans du granite et mesure 4,33 mètres. L'obélisque est orné d'une palmette et une couronne de laurier en fonte, symboles de victoire, héroïsme et sacrifice, et une épée évoquant bravoure et puissance. 46 noms sont gravés sur une plaque en marbre et 4 autres après la guerre de 39-45.

Crédit photo : Julie Lardy - Office de Tourisme de Noblat



Église et ancien presbytère (C)

Construite fin XI^{ème} début XII^{ème}, l'église paroissiale de La Geneytouse a été remaniée au fil des siècles et restaurée en 1882 puis au XX^{ème} siècle. Elle possède des vestiges d'architecture romane tels que des chapiteaux à motifs végétaux, une nef du XIV^{ème}, un clocher-mur du XVI^{ème} percé de deux baies abritant les cloches et un portail de style limousin avec des colonnettes à chapiteaux formant une frise. Accolé au mur sud, l'ancien presbytère daté du XVII^{ème} est aujourd'hui transformé en maison d'habitation.

Crédit photo : Julie Lardy - Office de Tourisme de Noblat



Rando Millevaches
NATURE EN LIMOUSIN

3 mai 2024 • Circuit VTT n°2 De La Geneytouse à Saint-Léonard-de-Noblat •



Village du Theil (D)

Petit hameau pittoresque avec d'anciennes fermes en pierre et une croix antique.

Crédit photo : Office de Tourisme de Noblat - Julie LARDY



Village du Châtain (E)

Pittoresque village avec d'anciennes fermes et maisons en pierre.

Crédit photo : Office de Tourisme de Noblat - Julie LARDY



Abbaye des Allois (F)

Attestée depuis le XIIème siècle, l'Abbaye des Allois hébergeait une importante communauté de religieuses bénédictines. Suite à son appauvrissement, l'abbaye est abandonnée en 1750. Les sœurs quittèrent les lieux pour s'installer dans le Quartier de la Cité à Limoges, donnant son nom à la rue des Allois. Il ne subsiste aujourd'hui de l'abbaye qu'un bâtiment converti en habitation. Certains éléments de façade témoignent de son histoire : écu sculpté, alignement de corbeaux, chapiteau sculpté...

Crédit photo : Office de Tourisme de Noblat - Julie LARDY



La Croix de Chigot (G)

Datée du XVIIème siècle, elle s'élève de 3 mètres sur un emmarchement en granit surmonté d'un fût monolithe. Sur l'une des faces du socle, on distingue un écu orné d'entraves de prisonnier, attributs de Saint-Léonard, et deux masques de part et d'autre du fût. En 1980, la croix est à l'état de vestiges ; le croisillon a disparu et le fût penche, sur un emmarchement en partie démoli. Elle est alors restaurée et ornée d'un nouveau croisillon simple en métal. À voir : le lavoir en traversant le village.

Crédit photo : OT Noblat J. Lardy



Rando Millevaches
NATURE EN LIMOUSIN

3 mai 2024 • Circuit VTT n°2 De La Geneytouse à Saint-Léonard-de-Noblat •



Les moulins de Noblat (H)

Ces moulins sont attestés dès le XII^{ème} siècle. La digue se termine par un rocher proue et l'eau est guidée par un canal dans les coursiers accueillant les roues à aubes. Les moulins sont construits par ceux qui les exploitent, et s'adaptent aux techniques et matériaux locaux et à leur usage ; fondations très solides pour résister à l'eau et à la pression, étages en pans de bois et torchis (terre, chaux et foin ou brique). En 2009, l'entreprise de porcelaine J.L. Coquet établit dans le grand moulin, un espace expo vente.

Crédit photo : Office de tourisme de Noblat



L'Église Saint-Martial (I)

L'église Saint-Martial fût bâtie par les habitants du quartier de Noblat entre 1870 et 1880 dans un style néo-gothique très en vogue à cette époque. Elle remplace l'ancienne église paroissiale vendue à la Révolution et utilisée comme salle de bal avant d'être détruite. Contrairement à la plupart des églises, elle n'est pas orientée, son chevet regarde vers le nord, particularité due à la topographie du site. Très lumineuse, elle est érigée en calcaire et percée de 18 baies-vitraux.

Crédit photo : Office de tourisme de Noblat



Cimetière des Allois et sa croix monumentale (J)

Située en haut du cimetière dans une des allées principales, la croix monumentale se dresse sur plusieurs mètres. Construite en granite en 1899, elle est surmontée d'un Christ en croix en fonte. Autour de la croix, des pierres tombales sont sculptées en granite et portent des plaques de porcelaine peintes. Caractéristiques des cimetières du secteur de Limoges, ces plaques témoignent de l'importance de l'industrie porcelainière dans la région, de l'art funéraire ainsi que de la grande et petite histoire.

Crédit photo : Office de Tourisme de Noblat - Julie LARDY



Rando Millevaches
NATURE EN LIMOUSIN

3 mai 2024 • Circuit VTT n°2 De La Geneytouse à Saint-Léonard-de-Noblat •