



UNION EUROPEENNE
Fonds Européen Agricole pour
le Développement rural.
L'Europe investit dans les
zones rurales.



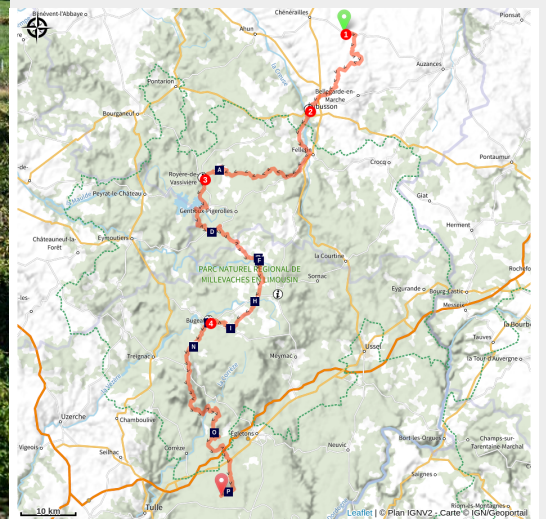
La Vagabonde - Territoire Rando Millevaches



Sud Creuse - Aubusson - lac de Vassivière - Peyrat-la-Nonière



(Creuse Tourisme)



Une aventure à vélo de plus de 500 kilomètres sur cinq départements : Allier, Creuse, Corrèze, Lot et Tarn-et-Garonne ! Partez à la découverte de la partie située sur le territoire de Rando Millevaches pour apprécier des paysages et curiosités variés de la Creuse et la Corrèze.

Au programme sur notre territoire : la fin de de l'étape 2 puis les étapes 3, 4 et 5 ;

- vagabondez sur la route de la tapisserie d'Aubusson jusqu'à Felletin,
- surplombez le lac de Vassivière,
- longez le lac du Chammet,
- parcourez le Parc de Millevaches,
- et poursuivez votre périple dans le Massif des Monédières !

Infos pratiques

Pratique : Cyclo

Durée : 4 days

Longueur : 184.1 km

Dénivelé positif : 3194 m

Difficulté : Moyen

Type : Traversée

Thèmes : Patrimoine et architecture, Paysage, Point de vue



Rando Millevaches
NATURE EN LIMOUSIN

Itinéraire

Départ : Peyrat-la-Nonière

Arrivée : Champagnac-la-Noaille

Balisage :  La Vagabonde

Communes : 1. Peyrat-la-Nonière

2. Saint-Domet

3. Champagnat

4. Bosroger

5. La Chaussade

6. Saint-Amand

7. Aubusson

8. Moutier-Rozeille

9. Saint-Quentin-la-Chabanne

10. Felletin

11. La Nouaille

12. Saint-Marc-à-Loubaud

13. Royère-de-Vassivière

14. Gentioux-Pigerolles

15. Faux-la-Montagne

16. Beaumont-du-Lac

17. Peyrelevade

18. Saint-Merd-les-Oussines

19. Pérols-sur-Vézère

20. Bugeat

21. Gourdon-Murat

22. Lestards

23. Veix

24. Pradines

25. Chaumeil

26. Saint-Yrieix-le-Déjalat

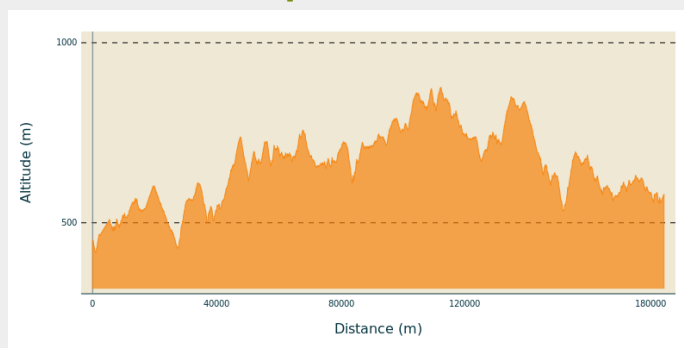
27. Sarran

28. Rosiers-d'Égletons

29. Montaignac-Saint-Hippolyte

30. Champagnac-la-Noaille

Profil altimétrique



Altitude min 417 m Altitude max 876 m

[Le roadbook complet de La Vagabonde est disponible.](#)

Ici, nous vous proposons une description de la partie de l'itinéraire sur le territoire de Rando Millevaches.

1. La Vagabonde arrive sur le territoire Rando Millevaches par la fin de l'étape 2 de l'itinéraire complet. Débuter donc l'itinéraire à Peyrat-la-Nonière puis se diriger vers l'étang de La Naute avant de finir cette étape à Aubusson.
2. Etape 3 de l'itinéraire complet : 46 km et 765 m de dénivelé, une étape faite pour les mollets entraînés. Cette étape est au départ d'Aubusson, sur la route de



Rando Millevaches
NATURE EN LIMOUSIN

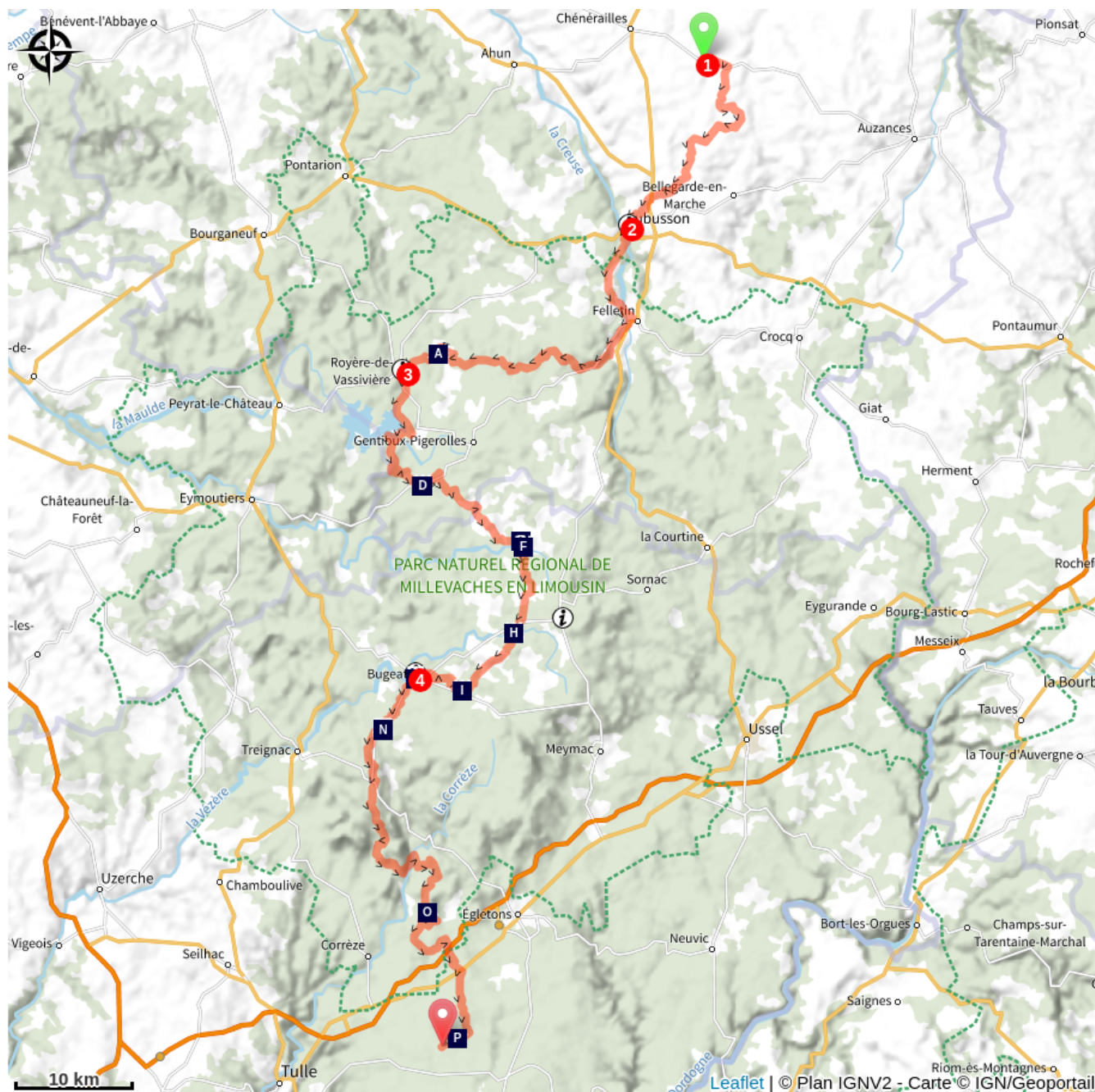
la tapisserie pour ensuite atteindre Felletin. Direction ensuite Royère de Vassivière qui surplombe le lac de Vassivière.










3. Etape 4 de l'itinéraire complet : 49 km à travers le parc naturel régional de Millevaches sur lequel se déroule l'étape regorge d'eau, et compte en effet des milliers de sources et de rivières (Vézère, Creuse, Corrèze, Vienne...). Le petit patrimoine poncture le trajet, notamment les ponts-planche émanant des gallo-romains, les croix ou encore les petits murets bucoliques des bocages. Au départ de Royère-de-Vassivière, entrer en Corrèze par le lac du Chammet et le plateau de Millevaches. Passer par Peyrelevade et se diriger vers Saint-Merd-Les-Oussines. Ici, une liaison est alors possible pour faire un aller-retour jusqu'à la Maison du Parc de Millevaches, où se trouve une aire de bivouac, un point d'information et de vente de produits locaux ([consulter cette page pour plus d'informations](#)). De Saint-Merd-Les-Oussines, passer à proximité du site gallo-romain des Cars pour poursuivre jusqu'à Pérois-sur-Vézère et finir l'étape à Bugeat.
4. Etape 5 de l'itinéraire complet : 64 km au programme pour cette étape qui traverse le massif des Monédières. Outre le caractère sportif de cette étape, d'innombrables points de vue depuis les hauteurs accompagnent les cyclistes. De Bugeat, se diriger vers Gourdon-Murat puis Lestards. Passer ensuite successivement à Chaumeil, Sarran, Vitrac-sur-Montane et Montaignac-sur-Doustre. La Vagabonde quitte le territoire de Rando Millevaches par Champagnac-la-Noaille.



Rando Millevaches
NATURE EN LIMOUSIN

Sur votre chemin...



- | | |
|--|--|
|  Lac de Lavaud-Gelade (A) |  Les lavoirs de Faux-la-Montagne (B) |
|  Faux-la-Montagne (C) |  L'église de Faux-la-Montagne (D) |
|  Peyrelevade (E) |  La croix du mouton (F) |
|  Bourg de Saint-Merd les Oussines (G) |  St-Merd les Oussines (H) |
|  Bourg de Pérols-sur-Vézère (I) |  Les bourgs de granite (J) |
|  Bugeat (K) |  Le bourg de Bugeat (L) |
|  Informations sur Gourdon-Murat (M) |  Stèle d'un Brigadiste de la Guerre d'Espagne (1936-1939) (N) |



Rando Millevaches
NATURE EN LIMOUSIN

18 mai 2024 • La Vagabonde - Territoire Rando Millevaches •

Toutes les infos pratiques

Recommandations

L'itinéraire peut être suivi dans le sens inverse proposé.

Tout au long des itinéraires... se trouvent des panneaux directionnels, des Relais Informations Services et des aires d'arrêt avec des équipements de base (stationnement vélo, banc, poubelles), ainsi que des Relais Rando Vélo proposant les services (équipements pour le vélo, informations, restauration, hébergement, équipements sanitaires, accès gare...)

Itinéraire en zone rurale : prévoir à l'avance ses hébergements et les commerces alimentaires sont moins nombreux qu'en ville, penser à avoir des provisions. Se Référer au roadbook

Pour remettre de l'eau dans les bidons : penser aux cimetières.

Se référer au roadbook (lien web ci-dessous) où sont identifiées les fontaines et sources.

Comment venir ?

Accès routier

Pour un départ de Peyrat-la-Nonière :

A 20 km d'Aubusson, suivre la D990 puis la D54.

A 40 km de Guéret, suivre la N145 puis la D990.

A 126 km de Limoges, prendre A20 puis la N145.

Pour un départ de Champagnac-la-Noaille :

A 15 km d'Egletons, suivre la D1089 puis la D10.

A 26 km de Tulle, suivre la D978.

A 50 km d'Uzerche, suivre la D1120.

A 116 km de Limoges, suivre la A20.



Rando Millevaches
NATURE EN LIMOUSIN

Lieux de renseignement

Bureau d'information du Lac de Vassivière

tourisme@lelacdevassiviere.com
Tel : 05 55 64 75 11
<http://www.lelacdevassiviere.com>

Maison du Parc

7 route d'Aubusson, 19 290 Millevaches
accueil@pnr-millevaches.fr
Tel : 05 55 96 97 00
<http://www.pnr-millevaches.fr/La-Maison-du-Parc>

Office de Tourisme Aubusson Felletin

63 rue Vieille, 23200 AUBUSSON
contact@aubusson-felletin-tourisme.com
Tel : 05 55 66 32 12
<http://www.aubusson-felletin-tourisme.com/>



Office de tourisme Terres de Corrèze - Bureau de Bugeat

Place du Champ de Foire, 19 170 Bugeat
Tel : 05 55 95 16 68



Rando Millevaches
NATURE EN LIMOUSIN

Sur votre chemin...



🌊 Lac de Lavaud-Gelade (A)

Au XVII^{ème} siècle, les registres paroissiaux portent "Lavaud de gelée" comme orthographe pour le village voisin du lac. Situé sur le plateau de Millevaches, le lac de Lavaud-Gelade est un lac artificiel, réalisé entre 1940 et 1944, d'une surface de 300 ha. Il est alimenté par le Thaurion et plusieurs ruisseaux. Il est destiné à la production d'électricité. Sa digue de terre avec une fondation en granulites retient 21 millions de mètres cubes d'eau qui alimentent le lac de Vassivière, en fonction de ses besoins en eau, par une galerie souterraine de 4 km de long.

Crédit photo : OTVass



🏠 Les lavoirs de Faux-la-Montagne (B)

Apparus au XIX^{ème} siècle dans un souci de salubrité publique puis d'hygiène individuelle, les lavoirs publics étaient des lieux de sociabilité villageoise réservés aux femmes qui s'y rassemblaient par sympathie et où chacune avait sa place. Les hommes n'y venaient que pour en assurer l'entretien, évitant ainsi les quolibets des lavandières qui avaient la réputation d'avoir la langue bien pendue. Les lavoirs couverts ont souvent servi jusque dans les années 50.

Crédit photo : OT Aubusson Felletin Tourisme



🏰 Faux-la-Montagne (C)

Faux-la-Montagne doit son nom à son altitude élevée (plus de 700 m d'altitude) en bordure ouest du plateau de Millevaches. Si la région ne fut pas toujours boisée, de nombreuses futaies de hêtres (ou fayards) ont dû cependant exister au Moyen Age aux abords du village. En effet "Faux", issu du latin fagus, signifie hêtre en vieux français ; au XV^{ème} siècle, le village s'appelait Faguo (altération occitane du latin fagus). Aujourd'hui, autour du lac de Faux, hêtres et chênes se mêlent aux résineux, occupant ce qui était encore au XIX^{ème} siècle des landes pâturées par les moutons.

Crédit photo : OT Aubusson Felletin Tourisme



Rando Millevaches
NATURE EN LIMOUSIN



L'église de Faux-la-Montagne (D)

Cette église dédiée à Saint-Etienne, premier martyr de la chrétienté, fut construite au XIII^{ème} siècle et fut inscrite au titre des monuments historiques en 1963. Sa restauration en 2010 a fait apparaître sa maçonnerie de granite rose, huit siècles après son édification.

Crédit photo : B.Biache



Peyrelevade (E)

Située en plein cœur du Parc Naturel Régional de Millevaches en Limousin, au nord du département de la Corrèze, la commune de Peyrelevade est riche d'un patrimoine architectural, naturel et paysager représentatif du Plateau de Millevaches.

La commune tire son nom d'une de ces pierres levées (Peira Levada en occitan), fréquentes dans la région avant la christianisation.

Elle compte 850 habitants. En 2015, un centre de demandeurs d'asile a ouvert ses portes, accueillant 70 personnes.

Crédit photo : CC HCC



La croix du mouton (F)

Cette croix de granit, que l'on peut dater du XVI^e siècle, est incontestablement une des plus belles et imposantes croix de chemin de la Corrèze ; avec en détail 4 éléments : un chapiteau, un fût reposant sur un bélier lui-même installé sur un socle.

Cette croix est située dans une région marquée par la présence templière, et certains ont émis l'hypothèse controversée d'une croix templière en lien avec la commanderie voisine de Feniers...

Crédit photo : G.Salat - CC HCC



Rando Millevaches
NATURE EN LIMOUSIN



Bourg de Saint-Merd les Oussines (G)

Curieux nom que celui de St-Merd qui est en fait une contraction de St-Médard ; une fontaine miraculeuse lui est d'ailleurs consacrée à la sortie du village en direction du cimetière.

Remarquez à l'extérieur de l'église un enfeu (niche funéraire), possible sépulture d'un seigneur des Oussines, ancien domaine médiéval situé sur la commune. A l'intérieur, un gisant (tombe sculptée) pourrait abriter quant à lui la sépulture d'un dignitaire de l'Ordre de St-Jean de Jérusalem.

Crédit photo : g.salat



St-Merd les Oussines (H)

Curieux nom que celui de St-Merd qui est en fait une contraction de St-Médard ; une fontaine miraculeuse lui est d'ailleurs consacrée à la sortie du village en direction du cimetière.

Remarquez à l'extérieur de l'église un enfeu (niche funéraire), possible sépulture d'un seigneur des Oussines, ancien domaine médiéval situé sur la commune. A l'intérieur, un gisant (tombe sculptée) pourrait abriter quant à lui la sépulture d'un dignitaire de l'Ordre de St-Jean de Jérusalem.

Crédit photo : G.Salat - CC HCC



Bourg de Pérois-sur-Vézère (I)

Pérois-sur-Vézère, 187 habitants au dernier recensement, est un des plus beaux bourgs de granit du Plateau. Sur la place, remarquez la tourelle de l'église qui abrite un escalier et le magnifique puits.

Présent partout dans les constructions traditionnelles, le granit rose de Pérois était extrait dans des carrières locales, parmi les plus importantes de la région. Progressivement, les filons les plus nobles se sont épuisés et les carrières ont fermé.

Crédit photo : CC HCC



Rando Millevaches
NATURE EN LIMOUSIN



Les bourgs de granite (J)

Le granite est partout présent dans les constructions traditionnelles du plateau de Millevaches à l'image des bourgs de Pérols et de Bugeat. De l'extraction de la roche au travail des artistes en passant par le petit patrimoine, la Maison du Granite, exposition permanente au sein du bureau touristique de Bugeat, est un point de départ vers de nombreuses découvertes.

Crédit photo : G.Salat - CC HCC



Bugeat (K)

Situé sur la rive gauche de la Vézère, Bugeat, 816 habitants, offre tous les services de proximité.

L'église, avec son clocher-mur typique de la Montagne Limousine est classée Monument Historique depuis 1917. Bugeat est surtout célèbre pour son centre d'entraînement sportif, initié par Alain Mimoun, marathonien, vainqueur aux jeux olympiques de Melbourne en 1956 ; son épouse étant originaire de la commune, il avait pour habitude de venir s'entraîner à Bugeat.

Crédit photo : G.Salat - CC HCC



Le bourg de Bugeat (L)

Le granite est partout présent dans les constructions traditionnelles du plateau de Millevaches à l'image du bourg de Bugeat. De l'extraction de la roche au travail des artistes en passant par le petit patrimoine, la Maison du Granite, exposition permanente au sein du bureau touristique de Bugeat, est un point de départ vers de nombreuses découvertes.

Crédit photo : G.Salat - CC HCC



Informations sur Gourdon-Murat (M)

Devant la mairie de Gourdon-Murat un panneau vous présentera la commune et ses curiosités.

Crédit photo : c.bonnard



Rando Millevaches
NATURE EN LIMOUSIN



📖 Stèle d'un Brigadiste de la Guerre d'Espagne (1936-1939) (N)

Le Groupe central des originaires de Corrèze et le syndicat des chauffeurs firent réaliser une plaque en bronze en l'honneur de Damien Magnaval qui fut apposée sur la maison familiale de Gourdon en août 1939, mais devant l'arrivée des troupes allemandes en novembre 1942, son frère Louis la déboulonna pour la cacher dans la grange.

Une stèle pour exposer dignement le portrait de Damien Magnaval a ensuite été dressée en sa mémoire dans sa commune natale et inaugurée le 9 septembre 1945.

Depuis, chaque fin octobre, Gourdon-Murat honore la mémoire d'un de ses fils, Damien Magnaval, engagé dans les Brigades internationales, qui a sacrifié sa jeune vie pour défendre la République espagnole contre le fascisme, sur le front de la liberté en 1938.

Crédit photo : CC V2M



Rando Millevaches
NATURE EN LIMOUSIN