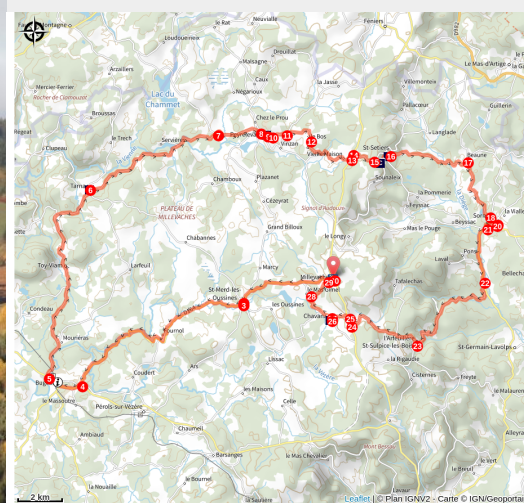


Au coeur de Millevaches

Plateau de Millevaches



(M.Mazurier - PNRML)



Un tour du plateau au départ de Millevaches pour une découverte de différents villages et paysages du territoire.

Au départ de Millevaches, partez pour une visite à vélo du plateau de Millevaches, une belle complémentarité entre découvertes de hameaux, petit patrimoine et paysages variés !

Infos pratiques

Pratique : Cyclo

Durée : 5 h

Longueur : 75.1 km

Dénivelé positif : 1275 m

Difficulté : Sportif

Type : Boucle

Thèmes : Faune et flore, Paysage, Point de vue

Itinéraire

Départ : Maison du Parc, Millevaches

Arrivée : Maison du Parc, Millevaches

Communes : 1. Millevaches

2. Saint-Merd-les-Oussines

3. PérOLS-sur-Vézère

4. Bugeat

5. Toy-Viam

6. Tarnac

7. Peyrelevade

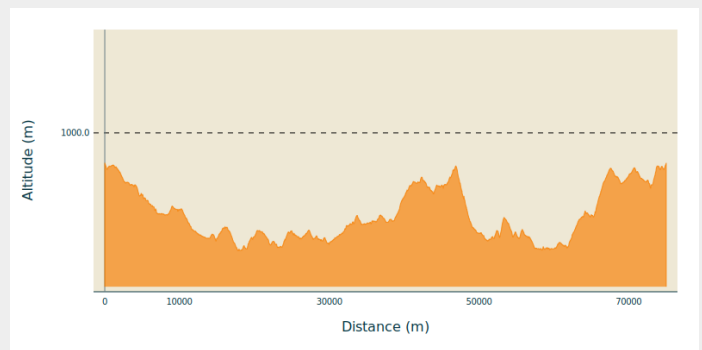
8. Saint-Setiers

9. Sornac

10. Saint-Sulpice-les-Bois

11. Chavanac

Profil altimétrique



Altitude min 673 m Altitude max 917 m

1. Du parking de la Maison du Parc, prendre en face direction Saint-Merd-les-Oussines.
2. A Saint-Merd-les-Oussines, après le croisement prendre immédiatement à gauche pour passer devant le totem de départ du circuit n°5 de "La Corrèze à vélo" et descendre à droite de l'église.
3. A la route, prendre à droite en laissant le circuit n°5 sur la gauche (panneau).
4. A l'intersection, suivre la D979 en direction de Bugeat.
5. A la sortie de Bugeat, tourner à droite en direction de Toy Viam, Tarnac et Peyrelevade.
6. 40 mètres après l'hôtel-restaurant des Voyageurs, prendre à droite.
7. A 2,5 km environ avant le centre bourg de Peyrelevade.
8. Dans Peyrelevade, traverser le centre bourg.
9. A la sortie de Peyrelevade, prendre à gauche en direction de Felletin/Aubusson/centre d'accueil.
10. A l'intersection avec la route, suivre la route en face la D174E3.
11. 800 m après le croisement précédent, continuer tout droit.
12. Continuer à gauche.
13. A l'intersection avec la D36, tourner à gauche en direction de Saint-Setiers.
14. Prendre à droite en direction de Saint-Setiers.
15. A La Croix de la Mission, continuer tout droit jusqu'à Saint-Setiers.
16. Dans le bourg de Saint-Setiers, 80 m après l'église poursuivre tout droit.
17. A l'entrée de Beaune, continuer tout droit en direction de Sornac. Le panneau indiquant Sornac est à droite et n'est pas très visible.
18. Traverser le village de Sornac tout droit jusqu'au premier carrefour important puis à l'intersection de la Rue de l'Arbre de Mays, tourner à droite.
19. Au premier stop devant l'église, continuer tout droit.
20. Au deuxième stop, à l'intersection entre la D117 et la D21, prendre la D21 à droite en direction de Peyrelevade et Meymac.
21. A l'intersection entre la D21 et la D172, suivre la D172 à gauche.
22. A l'intersection entre la D172 et la D30, poursuivre sur la D172 à droite.
23. A Saint-Sulpice-les-Bois, tourner à droite et poursuivre sur la D49.



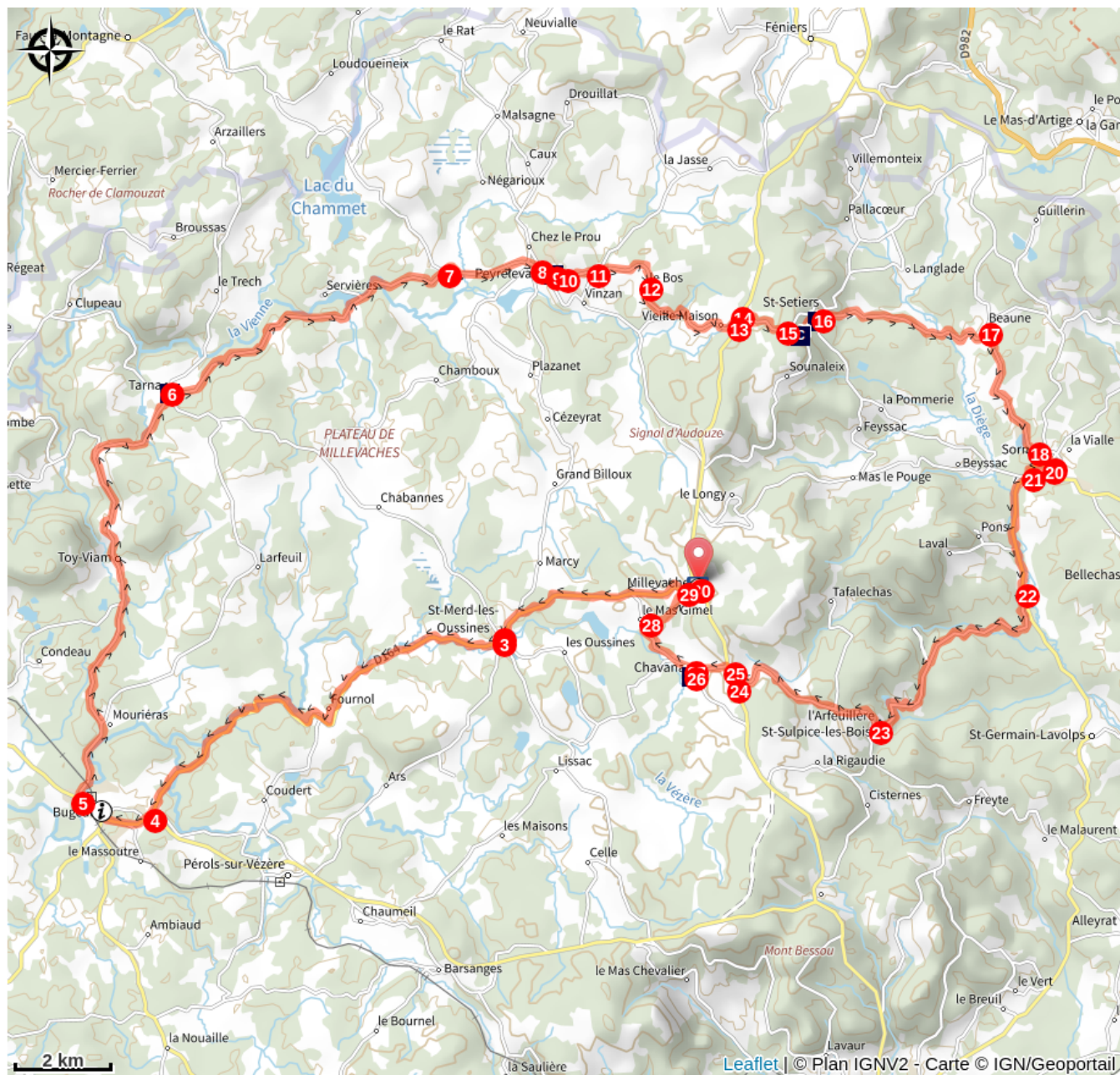
Rando Millevaches
NATURE EN LIMOUSIN





24. A l'intersection avec la D36, tourner à droite en direction de Millevaches
25. A l'intersection de la D36 et C1, prendre à gauche en direction de Chavanac.
26. Dans Chavanac, devant la mairie, tourner à droite en direction de La Brugère et la Belle Etoile.
27. 110 m après, poursuivre à gauche toujours en direction de La Brugère et La Belle Etoile.
28. Au Magimel, laisser le panneau du circuit n°5 de la Corrèze à vélo qui descend à gauche et poursuivre en direction de Millevaches à droite.
29. E l'entrée de Millevaches, tourner à droite.
30. Au stop, revenir en face vers la Maison du Parc.






Rando Millevaches
NATURE EN LIMOUSIN

Sur votre route...



-  La Fontaine Saint-Georges (A)
-  Arbres redressés (C)
-  Saint-Setiers (E)
-  L'église Saint Jean-Baptiste de Chavanac (G)

-  Peyrelevade (B)
-  Le buste de Saint-Sagittaire (D)
-  Chavanac (F)



Rando Millevaches
NATURE EN LIMOUSIN

Toutes les informations pratiques

i Chiens de protection (itinéraire cyclo)

PRUDENCE : Chiens de protection des troupeaux

Ces chiens sont là pour protéger les troupeaux, il est conseillé d'adopter un comportement adapté lors de votre rencontre avec eux.

Nous vous invitons à consulter la page [En savoir plus](#) pour plus d'informations.



Comment venir ?

Accès routier

A 13,5 km de Meymac, prendre la D36.

A 25 km de Bugeat, prendre la D979 puis la D36.

A 40 km d'Aubusson, prendre la D23 puis la D36.

Parking conseillé

Maison du Parc, Millevaches

i Lieux de renseignement

Maison du Parc

7 route d'Aubusson, 19290 Millevaches

accueil@pnr-millevaches.fr

Tel : 05 55 96 97 00

<https://www.pnr-millevaches.fr/vous-et-le-parc/decouvrir-le-parc/maison-du-parc/>



Office de Tourisme Terres de Corrèze - Bureau de Bugeat

Place du Champ de Foire, 19 170 Bugeat

Tel : 05 55 95 16 68

<https://www.terresdecorreze.com/>



Rando Millevaches
NATURE EN LIMOUSIN

Sur votre route...



🏰 La Fontaine Saint-Georges (A)

La fontaine Saint-Georges date du XVII^e siècle et comprend également un lavoir non loin de l'église. Cette fontaine est à l'image de nombreuses fontaines christianisées du Limousin, un saint leur est dédié, conférant ainsi à cette eau des vertus de guérison. C'est pourquoi l'eau de cette source était autrefois considérée aussi pure et sainte que l'eau bénite. Saint-Georges est un saint martyr légendaire, patron des chevaliers, il personnifie l'idéal chevaleresque ; il a engagé avec le dragon un combat acharné dont il triomphe avec l'aide du Christ.

Crédit : Office de tourisme V2M




🏰 Peyrelevade (B)

Située en plein cœur du Parc Naturel Régional de Millevaches en Limousin, au nord du département de la Corrèze, la commune de Peyrelevade est riche d'un patrimoine architectural, naturel et paysager représentatif du Plateau de Millevaches.

La commune tire son nom d'une de ces pierres levées (Peira Levada en occitan), fréquentes dans la région avant la christianisation.

Elle compte 850 habitants. En 2015, un centre de demandeurs d'asile a ouvert ses portes, accueillant 70 personnes.

Crédit : G.Salat - CC HCC



🌳 Arbres redressés (C)

Après une coupe de bois, est apparu un paysage ressemblant à une catastrophe naturelle. Comment investir cet espace créé par l'Homme ? Laisser la nature reprendre ses droits, accepter ce désordre ?

Projet collectif de bénévoles, ces billes de bois abandonnées ont repris vie sous forme de sculptures. Art brut, sans démarche intellectuelle mais véritable jardin contemporain. Visiteur, soyez les bienvenus. Un peu plus de temps, envie de participer, devenez acteur de ce projet.

Crédit : CC HCC



Le buste de Saint-Sagittaire (D)

Ne manquez pas dans l'église le buste de Saint-Sagittaire, saint-évangéliste du Plateau et saint-protecteur de Saint-Setiers. Vénéré toute l'année, ce buste est en permanence décoré de rubans qui symbolisaient les vêtements des enfants malades.

Le pèlerinage de Saint-Sagittaire se déroule encore aujourd'hui le dimanche le plus proche du 13 mai. Le buste du saint est sorti de l'église, porté en procession à la bonne fontaine où sont prises les eaux. S'ensuit une messe à la chapelle.

Crédit : CC HCC



Saint-Setiers (E)

Orienté au sud, le bourg de Saint-Setiers constitue une « étape » dans la montée vers le point d'arrivée. Ne manquez pas dans l'église le buste de St-Sagittaire, saint-évangéliste du Plateau, dont vous apercevrez sa chapelle et son tombeau en arrivant sur le plateau.

Crédit : G.Salat - CC HCC



Chavanac (F)

Construite au XIIIe, cette église est dédiée à Saint Jean-Baptiste comme beaucoup de sanctuaires élevés par les moines-soldats. Elle conserve un charme certain malgré sa toiture d'ardoise un peu raide (elle était autrefois couverte en chaume).

Crédit : CC HCC



L'église Saint Jean-Baptiste de Chavanac (G)

Construite au XIIIe, cette église est dédiée à Saint Jean-Baptiste comme beaucoup de sanctuaires élevés par les moines-soldats. Elle conserve un charme certain malgré sa toiture d'ardoise un peu raide (elle était autrefois couverte en chaume).

Crédit : V.Mendras - CC HCC