



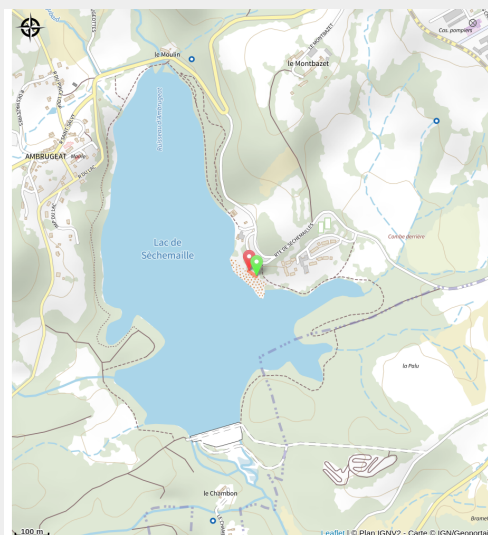
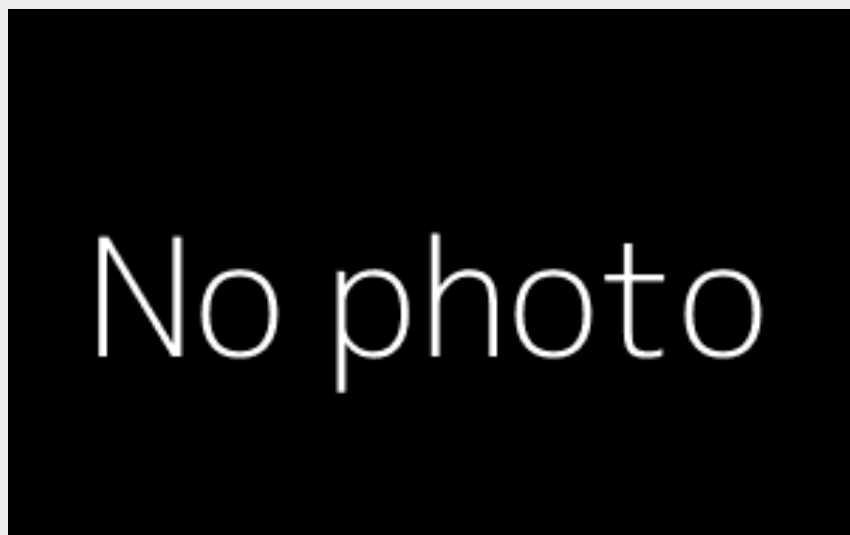
UNION EUROPEENNE

Fonds Européen Agricole pour  
le Développement rural.  
L'Europe investit dans les  
zones rurales.



# Course d'orientation - Lac de Sèchemailles n°2

Plateau de Millevaches - Ambrugeat



*Un petit circuit d'orientation familiale permettant de faire le tour du lac de Sèchemailles !*

## Infos pratiques

Longueur : 0.0 km

Type : Boucle

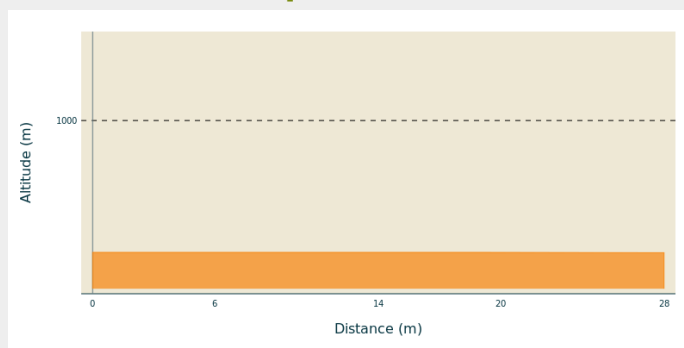
# Itinéraire

**Départ** : Plage du Lac, Ambrugeat

**Arrivée** : Plage du Lac, Ambrugeat

**Communes** : 1. Ambrugeat

## Profil altimétrique



Altitude min 633 m Altitude max 634 m

La course d'orientation est une activité de pleine nature qui se pratique à l'aide d'une carte détaillée (5PDF à télécharger).

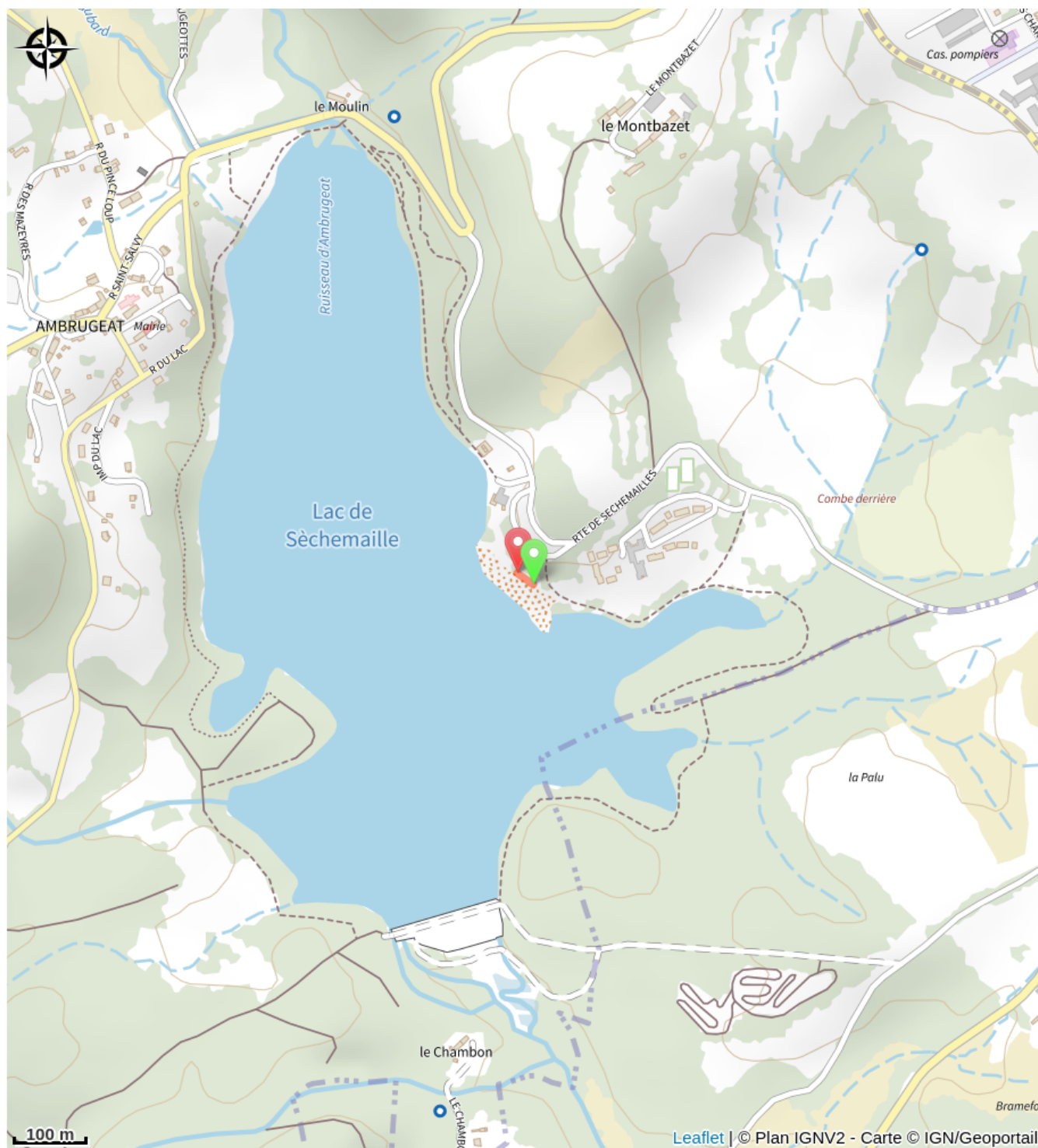
Cette carte vous permet de suivre un parcours, avec ou sans boussole, en passant par des balises situées sur le terrain. Ces balises sont des poteaux en bois numérotés et munis d'un poinçon. Vous validez votre passage en poinçonnant la grille de pointage à chaque balise.



Parc  
naturel  
régional  
de Millevaches  
en Limousin

*Rando Millevaches*  
NATURE EN LIMOUSIN

# Sur votre chemin...



Rando Millevaches  
NATURE EN LIMOUSIN

27 juil. 2024 • Course d'orientation - Lac de Sèchemailles n°2 •

# Toutes les infos pratiques

## Comment venir ?

### Accès routier

Dans Meymac, suivre la direction de Tulle puis du complexe touristique de Sèchemailles.

### Parking conseillé

Parking au-dessus de la plage du Lac, Ambrugeat

## Lieux de renseignement

### Bureau d'information touristique de Meymac

1 place de L'Hôtel de ville, 19250

Meymac

Tel : 05 19 60 00 30

<https://www.tourisme-hautecorreze.fr/>



Parc  
naturel  
régional  
de Millevaches  
en Limousin

*Rando Millevaches*  
NATURE EN LIMOUSIN