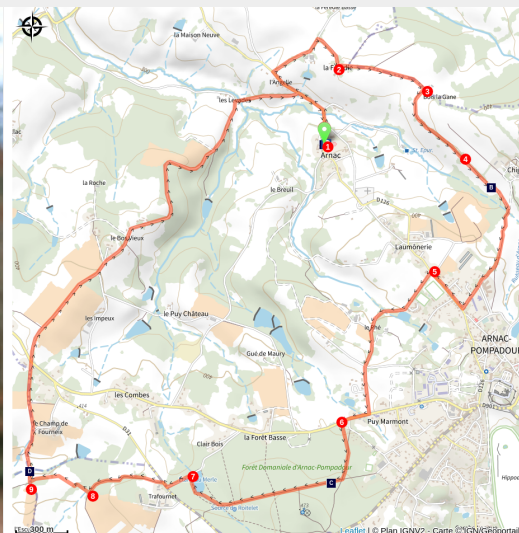


La Pierre des 4 communes



(J.Lautrete - OT TDC)



Le circuit débute au pied de la prieurale d'Arnac, majestueux édifice construit au XIe siècle. Découvrez les paysages vallonnés du Rhé et le domaine de Chignac où gambadent juments et poulains. Traversez la forêt domaniale de Pompadour, avec ses arbres remarquables, puis les vergers et les prairies. Faites une halte à la Pierre des Quatre Communes, ce point étant la jonction des communes d'Arnac-Pompadour, St Sornin Lavolps, Concèze et Beyssezac.

Une belle balade accessible à tous qui vous plongera dans l'univers des chevaux et vous fera traverser des paysages typiquement corréziens.

Infos pratiques

Pratique : Pédestre

Durée : 3 h

Longueur : 11.1 km

Difficulté : Facile

Type : Boucle

Thèmes : Faune et flore,
Patrimoine et architecture

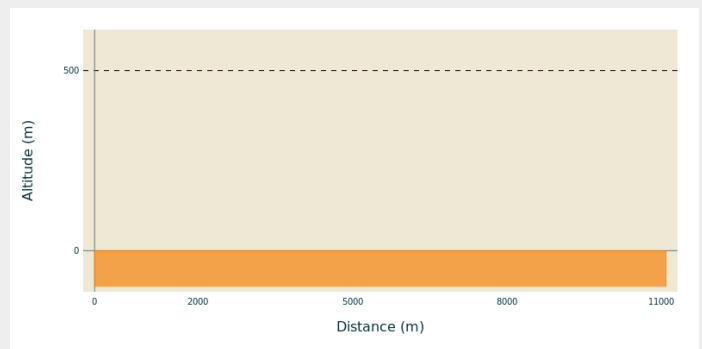
Itinéraire

Départ : Prieurale, Arnac Pompadour

Arrivée : Prieurale, Arnac Pompadour

Balisage : — Balisage jaune

Profil altimétrique



Altitude min 0 m Altitude max 0 m

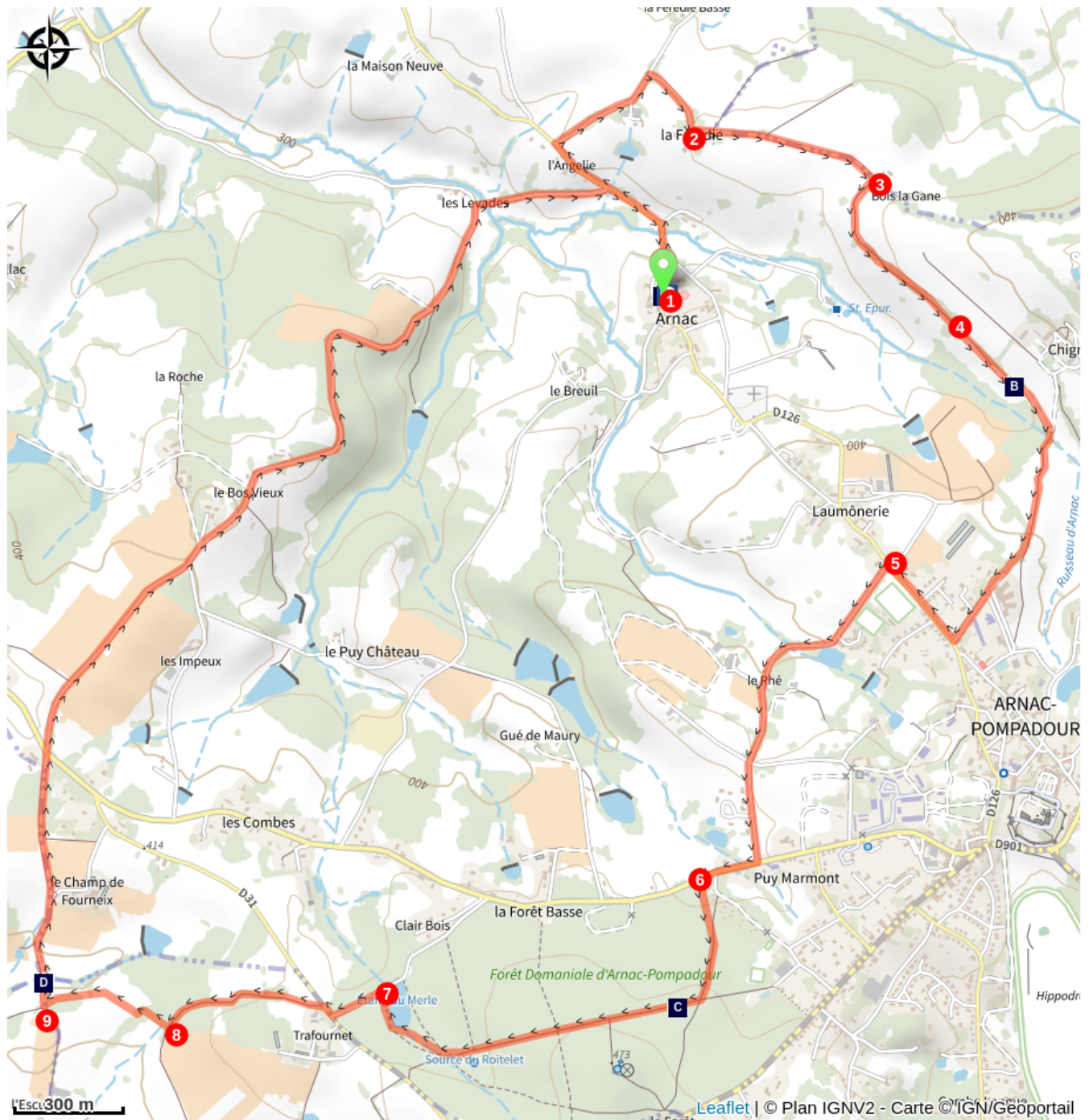
1. Au départ de l'Abbatiale prendre la route qui descend sur la droite. Continuer tout droit et suivre la rue de l'Abbatiale d'Arnac en laissant la rue du Vallon sur votre droite. Laisser la route des Levades à gauche et continuer tout droit en direction du lieu-dit de l'Angélie. Prendre la première route à droite en direction de la Férédie.
2. Laisser la route à gauche qui descend sur la Férédie Basse et continuer sur la route principale à droite en direction du Bois de la Gane, pour emprunter la piste et continuer tout droit.
3. Tourner à droite au bout de la piste sur un chemin en herbe pour rejoindre le chemin qui longe les près de Chignac. Sur ce chemin, des bâtiments équestres de la Jumenterie sont situés à gauche. Au bout de la piste à l'intersection prendre à droite. Au prochain embranchement, à la pata d'oie, prendre le petit chemin sur la droite et entrer dans le sous-bois qui remonte jusqu'à la route.
4. A la sortie du chemin, continuer tout droit en longeant le parking sur la gauche jusqu'à la route principale (allée de Chignac). Arrivé à la route prendre sur la droite et suivre la D126 (attention à la circulation).
5. Laisser la prochaine intersection sur la gauche (rue d'Arnac) et longer sur le côté gauche de la route le stade et tourner à gauche sur la route du Rhé. Continuer tout droit et passer le long de l'étang sur la gauche. Au prochain croisement continuer tout droit en direction du Bréjassou. Au bout de la route du Rhé, après le lotissement prendre sur la droite au niveau du stop.
6. Prendre la première à gauche en direction des gîtes de la forêt en les longeant à gauche de la route. Entrer dans la forêt domaniale et continuer sur le chemin qui monte à droite. A la prochaine intersection tourner à droite puis continuer tout droit jusqu'à l'étang du Merle.
7. A la sortie de l'étang prendre sur la route de gauche pour rejoindre la D32 en tournant à droite sur quelques mètres puis rejoindre le chemin à gauche.
8. Au premier embranchement prendre à droite et longer les pâtures qui vous mènent jusqu'à la pierre des 4 communes.
9. Au bout du chemin avant les pommiers tourner à droite et après la pierre remonter le chemin jusqu'à la départementale. Arrivé à la route traverser en face et continuer tout droit au bois vieux, traverser le lieu-dit puis traverser la roche et rejoindre l'abbatiale en tournant à droite.



Rando Millevaches
NATURE EN LIMOUSIN

27 juil. 2024 • La Pierre des 4 communes •

Sur votre chemin...



- Prieurale d'Arnac (A)
- Forêt Domaniale (C)

- Domaine de Chignac (B)
- La Pierre des 4 communes (D)



Rando Millevaches
NATURE EN LIMOUSIN

27 juil. 2024 • La Pierre des 4 communes •

Toutes les infos pratiques

Recommandations

Suivez votre bon sens ! Prévoyez des chaussures et des vêtements adaptés, de l'eau et un bâton. Restez sur les itinéraires balisés. Respectez la propriété privée. Refermez les clôtures. Respectez les cultures et les animaux, emportez vos déchets et ne faites pas de feu. Ne laissez que l'empreinte de vos pas. Vous aimez la nature, respectez-la !

Comment venir ?

Accès routier

Depuis le château, descendre l'allée des Marronniers D126 puis continuer rue d'Arnac et passer devant la mairie. A l'intersection prendre à gauche en direction du cimetière puis rejoindre l'abbatiale un peu plus loin sur la droite.

Parking conseillé

Prieurale, Arnac Pompadour

Lieux de renseignement

Office de Tourisme Terres de Corrèze (Uzerche)

10, place de la Libération, 19140 Uzerche

accueil@terresdecorreze.com

Tel : 05 55 73 15 71

<https://www.terresdecorreze.com/>



Rando Millevaches
NATURE EN LIMOUSIN

27 juil. 2024 • La Pierre des 4 communes •

Sur votre chemin...



Prieurale d'Arnac (A)

Église prieurale des XIIe et XIIIe siècles construit par Guy de Lastours. Cette église paroissiale dédiée à Saint Pierre est accompagnée d'un petit monastère. Après la guerre de Cent ans et les guerres de religion, le prieuré décline et aujourd'hui, les bâtiments claustraux ont totalement disparu. La façade datant du XIIe s. en arc brisé est typique du premier gothique limousin. L'intérieur, de l'école romane limousine, présente une nef unique à trois travées. Les chapiteaux taillés dans le calcaire illustrent des scènes bibliques.

Crédit photo : J.Lautrete - Office de Tourisme Terres de Corrèze



Domaine de Chignac (B)

Situé à 2km du château, découvrez le domaine de Chignac et sa Jumenterie unique en France car la dernière des Haras. Elle accueille une soixantaine de chevaux de race Arabe et Anglo-arabe (pompadour est le fief de cette race).

Pendant la saison vous pourrez visiter le domaine pour découvrir les méthodes d'élevage, de reproduction (monte naturelle, insémination), de sélection des étalons et poulinières, et le suivi mis en place à partir de la naissance du poulain et durant toute sa carrière (puce, carte d'immatriculation, ...).

Crédit photo : L.Léonard - OT Terres de Corrèze



Forêt Domaniale (C)

La forêt domaniale de Pompadour est une forêt publique domaniale présent sur le territoire de la commune de Saint-Sornin-Lavolps. La forêt domaniale de Pompadour fait partie des forêts de la Corrèze et relève du régime forestier français.

La gestion de la forêt domaniale de Pompadour est assurée par l'ONF en application du Code forestier car elle fait partie des forêts domaniales françaises. Elle s'étend sur plus de 5 hectares.

Crédit photo : J.Lautrete - OT TDC



Rando Millevaches
NATURE EN LIMOUSIN

27 juil. 2024 • La Pierre des 4 communes •



La Pierre des 4 communes (D)

Inaugurée en 2008 par les maires des communes de l'époque la pierre des 4 communes symbolise la jonction entre Concèze, Beyssenac, Arnac-Pompadour et Saint-Sornin-Lavolps.

Crédit photo : Marie Arnac Pompadour



Rando Millevaches
NATURE EN LIMOUSIN

27 juil. 2024 • La Pierre des 4 communes •