

Circuit Pédestre N°60 : " Le circuit des pommes"

Sud Creuse - Aubusson - lac de Vassivière - Bourganeuf



Le verger de Fonloup (bsavarypro)



A la découverte des vergers de Fonloup !

Cheminez sur l'ancienne voie gallo-romaine qui, traversant Bourganeuf, était une portion du tracé reliant Lyon à Saintes. Elle passait par la Régasse et le hameau de Fonloup et elle vous permettra de découvrir les vergers de Fonloup.

Infos pratiques

Pratique : Pédestre

Durée : 3 h

Longueur : 10.4 km

Dénivelé positif : 274 m

Difficulté : Moyen

Type : Boucle

Thèmes : Histoire, Savoir-faire

Itinéraire

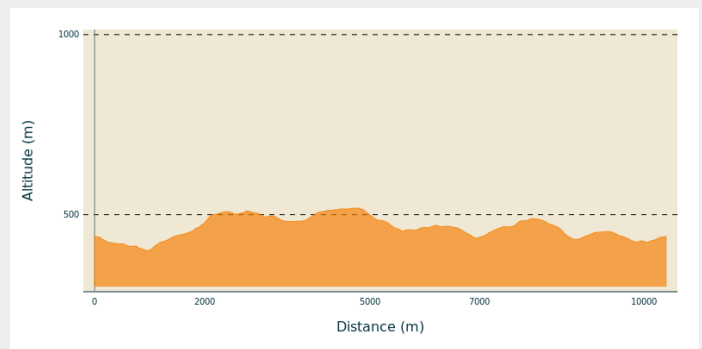
Départ : Place de l'Arrier, Bourganeuf

Arrivée : Place de l'Arrier, Bourganeuf

Balisage : — Balisage jaune

Communes : 1. Bourganeuf
2. Montboucher

Profil altimétrique



Altitude min 400 m Altitude max 518 m

Départ : place de l'Arrier

1. Prendre en face la D 51 en direction de Saint-Martin-Château, puis emprunter le chemin de la côte. Continuer tout droit. Après la dernière maison, prendre le chemin qui descend dans les bois.
2. Traverser le pont en pierre puis tourner légèrement sur la droite. Longer ensuite un pré sur la gauche. Prendre tout droit. A la fin du chemin, prendre à gauche, puis tout de suite à droite. Rejoindre la D 940.
3. Traverser la route puis prendre tout droit en direction de La Régeasse. Monter ensuite une route en traversant le ruisseau du Verger. Après le panneau la Régeasse, tourner à droite et continuer tout droit. Suivre le sentier jusqu'au village.
4. Traverser le hameau puis à l'intersection, prendre tout droit. A la sortie du village, emprunter le chemin à gauche qui part dans les sous-bois. Continuer tout droit. Traverser des prairies de part et d'autre du sentier.
5. Arrivé à une route, tourner sur la gauche puis une nouvelle fois à gauche quelques mètres plus loin. Avant le village du Mas Neuf, tourner sur la droite pour suivre un sentier à travers champs. Enjamber ensuite plusieurs ponts en rondins de bois avant de zigzaguer au milieu d'une forêt. Rejoindre un pré sur la droite près des vergers de Fontloup.
6. Rejoindre la route. Prendre à gauche. Continuer tout droit puis tourner sur la gauche après un champ. Le longer. Serpenter à travers la forêt avant de tourner à gauche au prochain croisement.
7. Rejoindre le village de Bouzogles. Tourner à gauche au stop. Au niveau du village, suivre la prochaine direction à droite. Après le tas de bois, virer à droite. Descendre jusqu'au ruisseau de La Mourne en bas de la pente. Attention : passage délicat sur 50 mètres. Franchir le ruisseau et rattraper la route de Bourganeuf.
8. Traverser la pour prendre le chemin en face. Rentrer à l'intérieur de la forêt domaniale de Faux-Mazuras. Suivre le sentier principal. Reprendre ensuite la piste sur la gauche. Prendre le chemin du retour vers Bourganeuf. Quitter la forêt avant de longer des prés. Traverser le pont en bois au-dessus de la rivière de la Mourne.



Rando Millevaches
NATURE EN LIMOUSIN

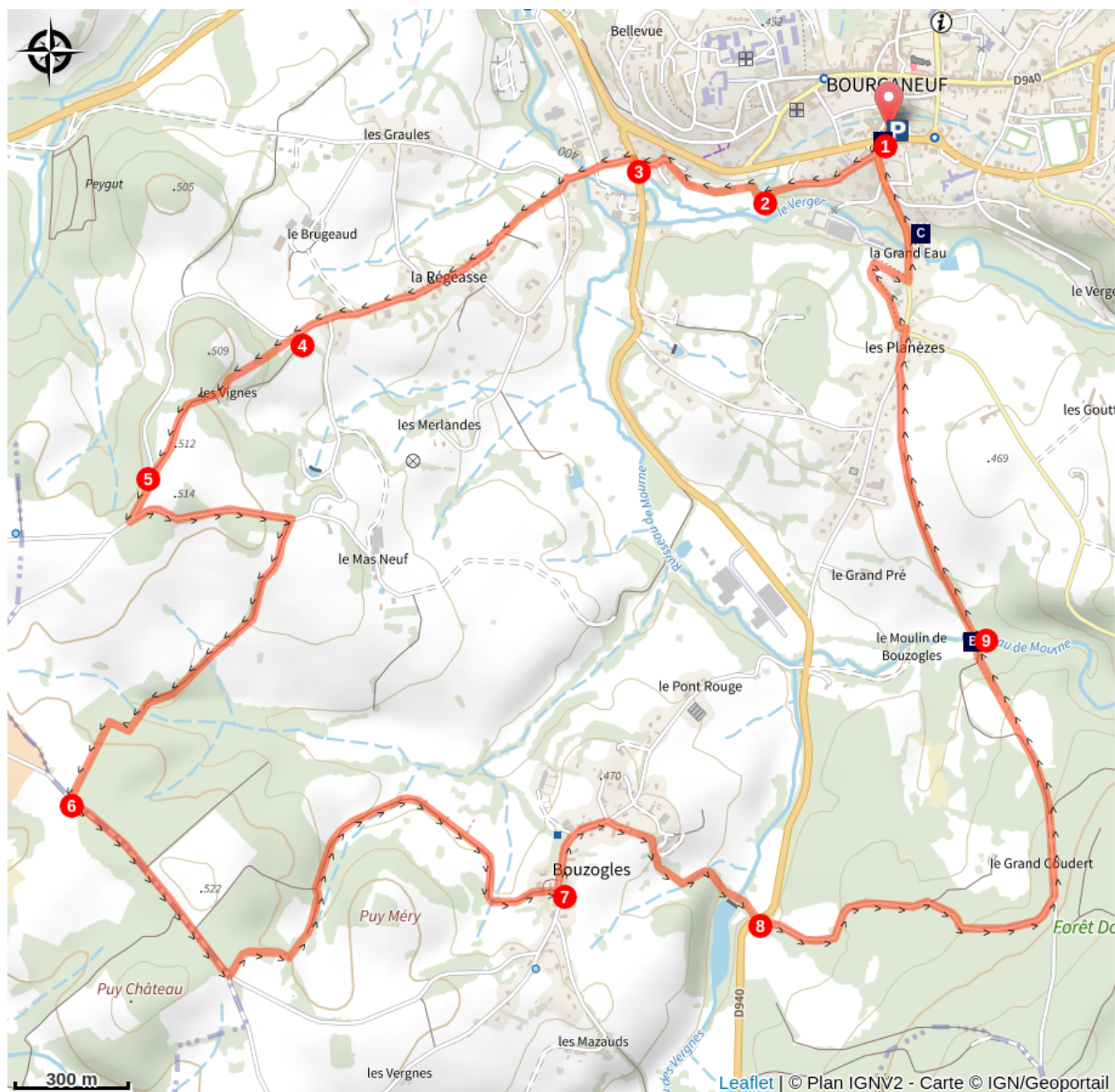
- Continuer tout droit. Tourner à gauche juste avant la maison funéraire. Relonger le pré et tourner à gauche à la sortie. Sur la D51, remonter vers la ville. Rejoindre ensuite le point de départ place de l'Arrier.





Parc
naturel
régional
de Millevaches
en Limousin

Rando Millevaches
NATURE EN LIMOUSIN

Sur votre chemin...



-  La Chapelle de l'Arrier (A)
-  Le Musée de l'Electrification (C)

 La Mournie (B)



Rando Millevaches
NATURE EN LIMOUSIN

23 oct. 2024 • Circuit Pédestre N°60 : " Le circuit des pommes " •

Toutes les infos pratiques

Recommandations

Équipez-vous de chaussures et de vêtements adaptés à la randonnée.
Choisissez un circuit de randonnée en fonction de vos capacités.
Prévoyez provisions et réserve d'eau en fonction du parcours que vous allez faire.
Respectez la nature, ramassez vos déchets et pas de cueillettes abusives.
Respectez les autres usagers.

Comment venir ?

Accès routier

Depuis Bourgneuf, départ sur la D941.

Parking conseillé

Place l'Arrier, Bourgneuf

Lieux de renseignement

Bureau d'information touristique d'Ahun

12 Place Defumade, 23150 Ahun

ahun@tourisme-creuse-sudouest.com

Tel : 05 55 62 55 93

<http://www.tourisme-creuse-sudouest.com>

Bureau d'information touristique de Bourgneuf

Place du Champ de Foire, 23400

Bourgneuf

bourgneuf@tourisme-creuse-sudouest.com

Tel : 05 55 64 12 20

<http://www.tourisme-creuse-sudouest.com>



Rando Millevaches
NATURE EN LIMOUSIN

Sur votre chemin...



La Chapelle de l'Arrier (A)

Composée d'une nef à chevet plat et de quatre chapelles, la chapelle de l'Arrier date des XIIe et XVIIe siècles. Elle fut achetée et reconstruite par la confrérie des Pénitents blancs. Aujourd'hui, cet édifice est classé aux monuments historiques. On peut y voir des arrachements de voûtes gothiques anciennes et le clocher mur à deux baies et fronton triangulaire, qui a néanmoins perdu une cloche. On voit aussi deux écussons gravés, des vestiges de pierres tombales.

Crédit photo : J.DAMASE / PSC



La Mourne (B)

Resté sauvage, cet affluent du Thaurion court sur le socle granitique, qu'il façonne au fil du temps. De par la bonne qualité de son eau, la Mourne constitue une niche écologique pour la faune piscicole : truite fario, perche, écrevisse à pattes blanches... A noter, la présence de la loutre, espèce protégée au niveau national. La flore aquatique y est peu abondante, à cause de l'acidité du socle granitique.

Crédit photo : bsavarypro



Le Musée de l'Electrification (C)

Pour découvrir l'histoire de l'électrification de Bourgneuf, une des premières villes éclairées d'Europe.

Crédit photo : J.DAMASE / PSC



Rando Millevaches
NATURE EN LIMOUSIN