

N°25: Les ruisseaux des Gorges de la Dordogne

Gorges et plateaux de la Haute-Dordogne - Laval-sur-Luzège



Belvédère Roc Grand (CC VEM)



Traversez les gorges, les hameaux, les ruisseaux, les forêts et admirez le paysage des plateaux en bordure des gorges de la Dordogne.

Circuit N°25 de la Base VTT FFCT de Sédières : Combinaison des circuits 23 et 24, ce circuit est destiné au plus sportif. Très vallonné avec de bonnes descentes techniques, une découverte de nombreux petits hameaux caractéristiques des plateaux dominants les gorges de la Luzège et de la Dordogne.

Infos pratiques

Pratique : VTT

Durée : 5 h

Longueur : 41.5 km

Dénivelé positif : 1125 m

Difficulté : Sportif

Type : Boucle

Thèmes : Faune et flore, Lacs et rivières, Patrimoine et architecture

Itinéraire

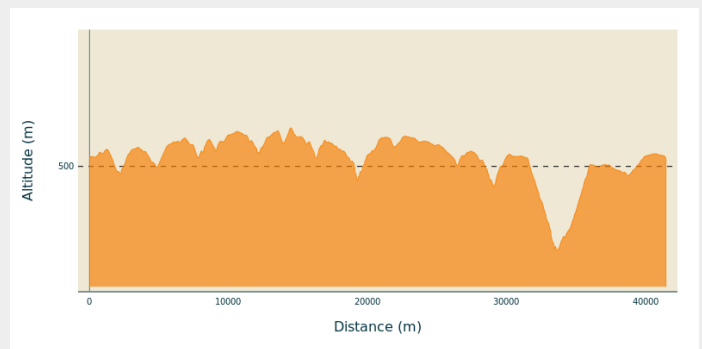
Départ : Mairie du Poteau du Gay, Laval sur Luzège

Arrivée : Mairie du Poteau du Gay, Laval sur Luzège

Balisage : ➡ Balisage VTT Jaune

Communes : 1. Laval-sur-Luzège
2. Saint-Merd-de-Lapleau
3. Marcillac-la-Croisille
4. Lafage-sur-Sombre

Profil altimétrique



Altitude min 266 m Altitude max 607 m








1. Au Poteau du Gay, rouler sur la route pendant 1 kilomètre jusqu'au lieu-dit la Jarrige pour enchaîner dans un chemin qui descend jusqu'à la D978. Continuer jusqu'Libouroux puis Le Chassang.
2. Quitter la route pour suivre le chemin en lisière du bois. Traverser les champs en suivant le sentier.
3. A Coiral passer dans le chemin qui est entre les deux bâtisses, faire attention le passage est accidenté.
4. Se diriger vers la D978 pour tourner à droite dans un chemin.
5. Après une petite ascension sur la route, tourner à gauche.
6. Au village de Vergnes, suivre le GR et emprunter une descente caillouteuse pour aller au pont de Gire.
7. Puis une fois le pont franchi, monter les larges lacets sous les hêtres couverts de mousse pour arriver à la Vedrenne.
8. Laisser la D13 pour prendre la petite route à gauche qui longe les maisons pour finir devant l'église.
9. Prendre à droite à l'église puis 500 m après, prendre à gauche pour aller à la maison du patrimoine.
10. Prendre à gauche sur la route pendant 2,5 km.
11. Au hameau des Dillanges, tourner à droite pour suivre le GR.
12. A l'Echamel, tourner à gauche dans une monitrice jusqu'à la rivière la Luzège, (attention la descente est accidentée).
13. Au bourg de Laval- sur- Luzège, traverser le village et embrayer une longue montée.
14. Prudence lors de la traverser de la D978, car il y peu de visibilité.



Rando Millevaches
NATURE EN LIMOUSIN

Sur votre chemin...



-  Grange (A)
-  Eglise de Saint-Merd-de-Lapleau (C)
-  La Chapelle de L'Herbeil (E)
-  L'église et son cimetière (G)
-  Fournil de Peuch (B)
-  Châsse de Saint-Merd-de-Lapleau (D)
-  Fontaine et sarcophage (F)



Rando Millevaches
NATURE EN LIMOUSIN

13 mai 2025 • N°25: Les ruisseaux des Gorges de la Dordogne •

Toutes les infos pratiques

Recommandations

Ce circuit peut aussi se faire en VAE (Vélo à assistance électrique).
Durée en VAE : 4h10

Comment venir ?

Accès routier

A 20 km d'Egletons, suivre la D18 et D60.

Parking conseillé

Mairie du Poteau du Gay, Laval sur Luzège

Lieux de renseignement

BASE DEPARTEMENTALE DE VELO LOISIR DE SÉDIÈRES FFCT

Domaine de Sédières, 19320 Clergoux

basevtt@cyclotourisme-correze.fr

Tel : 06 38 03 66 80

Office de Tourisme communautaire Ventadour-Egletons-Monédières

1 rue Joseph Vialaneix, 19300 Egletons

accueil@tourisme-egletons.com

Tel : 05 55 93 04 34

<http://www.tourisme-egletons.com>



Rando Millevaches
NATURE EN LIMOUSIN

Sur votre chemin...



Grange (A)

Les fermes traditionnelles sont plutôt basses, recouverte par une massive toiture d'ardoise ou de lauze. Les murs sont généralement faits de pierres de granit ou de gneiss non taillées. L'unique décoration se résume à un linteau gravé des initiales

du propriétaire et parfois de signe protecteur. Logis et bâtiments d'exploitation pouvaient cohabiter sous le même toit, constituant ce qu'on appelait un « bloc à terre » ou être indépendant. On trouve dans ce secteur deux types de granges-étables : l'auvergnate et la limousine.

Crédit photo : D.Agnoux - CC VEM



Fournil de Peuch (B)

Rattaché ou indépendant du bâtiment d'habitation, le four à pain est un élément indissociable de l'habitat traditionnel Corrèzien. La taille du four diffère suivant les modèles, les plus importants sont les fours banaux, propriétés des seigneuries avant la révolution. Leurs fours peuvent cuire plus de 40kg de pain en une fournée.

Crédit photo : D.Agnoux - CC VEM



Eglise de Saint-Merd-de-Lapleau (C)

L'Eglise construite au XIIIème siècle, s'ouvre à l'ouest par un portail massif datant du XVe siècle, surmonté d'un clocher peigne à quatre baies. Il s'avère plus économique mais également fragile. Il est ici maintenu par deux contreforts qui cernent le portail. A l'intérieur, un retable en bois polychrome du XVIIème siècle comporte une iconographie riche et variée. On retrouve ainsi Saint-Pierre, Saint-Barthélemy et Saint Jean-Baptiste représentés.

Crédit photo : CC VEM



Rando Millevaches
NATURE EN LIMOUSIN



🏰 Châsse de Saint-Merd-de-Lapleau (D)

Datant du XIII^e siècle, cette châsse représente de petits saints nimbés tenant des livres. Le revers présente des anges sur un fond d'émail parcouru de rinceaux. Des reliques de saints dont celles de Saint-Médard sont contenues dans cette châsse. Ce trésor d'orfèvrerie est conservé avec d'autres exemplaires dans l'église de Lapleau.

Crédit photo : CC VEM



👉 La Chapelle de L'Herbeil (E)

Une jeune fille ayant aperçu la Dame blanche en bordure d'un bois en parla au jeune Simon Mérillou du Suquet. Il s'amuse de l'histoire en disant que la Dame blanche est sa fiancée. Plus tard, elle apparaît à Simon, lui rappelant qu'elle est sa fiancée. « Malheur à ta Reine », ajoute-t-elle, allusion à sa douce amie. Quelques jours plus tard, Simon découvre Reine, juchée sur un rocher dominant la Dordogne, et la Dame blanche qui lui tend la main. Un violent éclair, et toutes deux sombrent au fond des eaux. Simon découvre que les deux défuntes sont sœurs jumelles et bâtit une chapelle pour abriter ses deux Reines blanches.

Crédit photo : CC VEM



👉 Fontaine et sarcophage (F)

A l'entrée du village, un abreuvoir dit « bac de Rouby » reçoit l'eau de la fontaine. D'un seul bloc de granit, ce bac à la forme bien particulière est un ancien sarcophage. Un peu plus haut un espace aménagé par la commune vous permettra de faire une petite pause et découvrir la légende de la Dame blanche.

Crédit photo : Mairie de Laval-sur-Luzège



Rando Millevaches
NATURE EN LIMOUSIN



L'église et son cimetière (G)

Niché dans son vallon à flanc de colline, le village de Laval-sur-Luzège s'est construit autour de son église dédiée à Saint-Martin, enclose dans son cimetière. Remontant au XIIe ou XIIIe siècle, l'édifice s'ouvre sur un portail composé d'une arcade ornée et sculptée, encadrée de piliers formés de colonnettes à chapiteaux sculptés. Le clocher mur à deux baies est surmonté d'une croix potencée. À l'intérieur, la nef voûtée en berceau se termine au-delà du chœur par un chevet plat. Le transept s'ouvre sur deux chapelles latérales dont l'une a été agrémentée par un pigeonnier.

Crédit photo : D.Agnoux - CC VEM



Rando Millevaches
NATURE EN LIMOUSIN