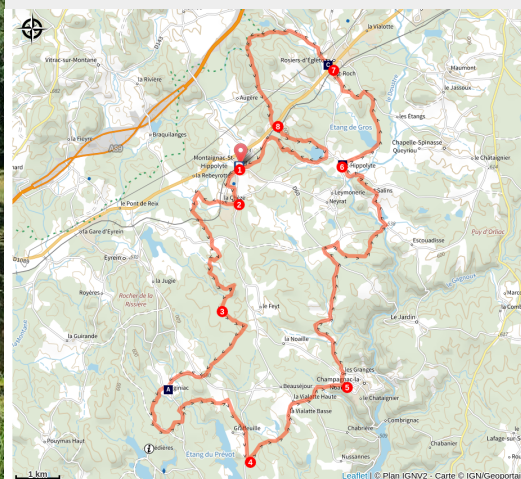


N°27 : Au bord des Etangs

Gorges et plateaux de la Haute-Dordogne - Montaignac-Saint-Hippolyte



Etang de Gros (CC VEM)



Sillonnez la campagne par les pistes à travers de nombreuses forêts. Une halte s'impose au pont de St Hippolyte ou à l'Etangs de Gros.

Circuit N°27 de la base VTT FFCT de Sédières :
Un grand circuit entre les Puys et la plaine du Doustre ou de nombreux étangs vous attendent.
Parcours très roulant avec de nombreuses pistes, sans difficultés technique qui vous rapproche des circuits de la base Départementale de Cyclotourisme de Sédières.

Infos pratiques

Pratique : VTT

Durée : 4 h 30

Longueur : 39.9 km

Dénivelé positif : 739 m

Difficulté : Difficile

Type : Boucle

Thèmes : Lacs et rivières,
Patrimoine et architecture,
Paysage

Itinéraire

Départ : Gare, Montagnac-sur-Doustre

Arrivée : Gare, Montagnac-sur-Doustre

Balisage : 🚩 Balisage VTT Jaune

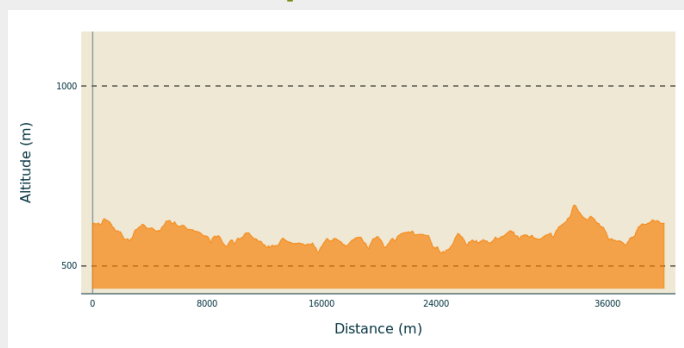
Communes : 1. Montagnac-Saint-Hippolyte

2. Champagnac-la-Noaille

3. Le Jardin

4. Rosiers-d'Égletons

Profil altimétrique



Altitude min 537 m Altitude max 669 m

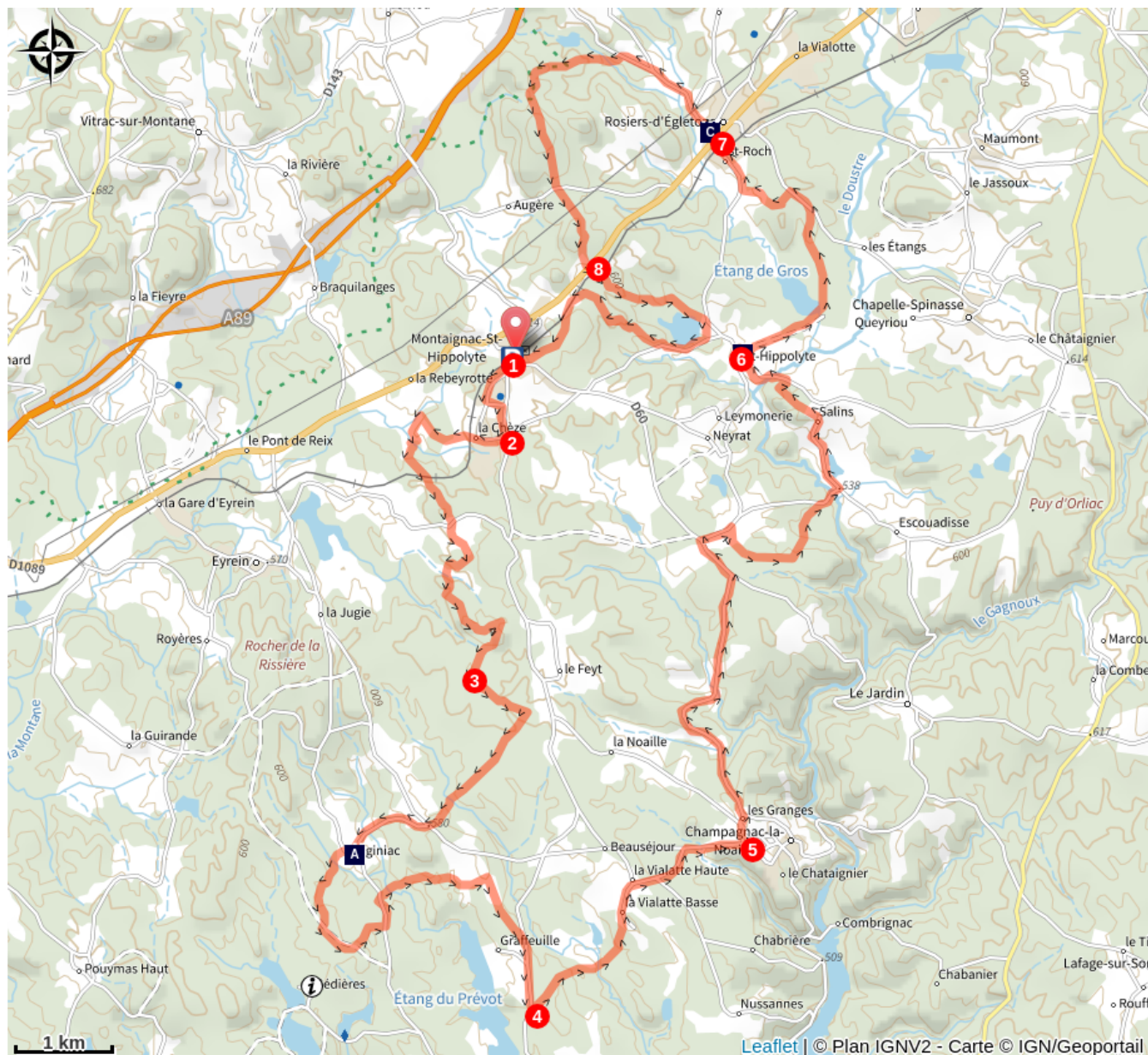
1. Au départ, traverser la voie ferrée, puis tourner à droite et continuer sur la route.
2. Au hameau la Chèze, tourner à droite, continuer sur les pistes qui traversent de nombreuses forêts.
3. A 26,2 km, rencontre avec d'autres circuits VTT qui conduisent à la Base VTT de Sédières, suivre le N°27.
4. Après le lieu-dit de Graffeuille, quitter la route et prendre à gauche la piste.
5. A la Croix du Theil, prendre à gauche en direction de la Femme Morte.
6. Dans le hameau de Saint-Hippolyte, tourner à droite vers l'église.
7. A 30,3 km, traverser la D1089, prudence.
8. A 35,2km, passer sous la D1089 par un tunnel et rejoindre le point de départ.







Rando Millevaches
NATURE EN LIMOUSIN

23 nov. 2024 • N°27 : Au bord des Etangs •

Sur votre chemin...



-  Chapelle de Miginiac (A)
-  Eglise de Rosiers-d'Egletons (C)

-  Eglise de Saint-Hippolyte (B)
-  Papes du Limousin (D)



Rando Millevaches
NATURE EN LIMOUSIN

23 nov. 2024 • N°27 : Au bord des Etangs •

Toutes les infos pratiques

Recommandations

Ce circuit peut aussi se faire en VAE (Vélo à assistance électrique).
Durée en VAE : 4h00

Comment venir ?

Accès routier

A 8 km d'Egletons, suivre la D1089

Parking conseillé

Gare, Montaignac-sur-Doustre

Lieux de renseignement

BASE DEPARTEMENTALE DE VELO LOISIR DE SÉDIÈRES FFCT

Domaine de Sédières, 19320 Clergoux

basevtt@cyclotourisme-correze.fr

Tel : 06 38 03 66 80

Office de Tourisme communautaire Ventadour-Egletons-Monédières

1 rue Joseph Vialaneix, 19300 Egletons

accueil@tourisme-egletons.com

Tel : 05 55 93 04 34

<http://www.tourisme-egletons.com>



Rando Millevaches
NATURE EN LIMOUSIN

23 nov. 2024 • N°27 : Au bord des Etangs •

Sur votre chemin...



🏰 Chapelle de Miginiac (A)

Cet édifice de dimensions modestes semble remonter au moins aux années 1600. Il a, par la suite, subi des modifications dans le courant du XVII^{ème} ou XVIII^{ème} siècle. De belle facture, la chapelle est construite en granite et se compose d'assises régulières de pierres de taille. Un clocher mur à une baie couronne la façade, constituée d'un portail surmonté d'un arc en plein cintre. La couverture, en ardoises, protège un vaisseau unique qui s'achève sur un chevet plat.

Crédit photo : CC VEM



🏰 Eglise de Saint-Hippolyte (B)

L'église fut entièrement reconstruite en 1495 puis restaurée au XVIII^{ème} siècle. Son portail occidental est daté de 1775. Située dans le vieux bourg, l'église est dédiée à Saint-Hippolyte de Rome. Les modillons, qui soutiennent, à intervalles réguliers, la corniche sous le toit de l'édifice, sont remarquablement préservés et représentent des figures fantastiques ou grotesques, animales ou humaines.

Crédit photo : Simon BAYART DECRAND



🏰 Eglise de Rosiers-d'Egletons (C)

De l'église du XII^{ème} siècle, restent aujourd'hui les soubassements du porche, l'abside à coupole, et le chevet. Le chevet, à l'extérieur, attire le regard par ses cinq pans coupés, aux fenêtres romanes en plein cintre, que supportent de légers chapiteaux. On peut remarquer, au nord, un chapiteau à palmes dédié aux pèlerins de Jérusalem. Les 18 modillons, supportant la corniche, font alterner portraits humains, formes animales et variations géométriques.

Crédit photo : CC VEM



Rando Millevaches
NATURE EN LIMOUSIN

23 nov. 2024 • N°27 : Au bord des Etangs •



Papes du Limousin (D)

Dans la fenêtre centrale du chœur, un vitrail moderne représente deux papes. Au Moyen-Âge, la commune de Rosiers-d'Egletons a vu naître deux papes :

- Pierre Roger de Beaufort qui devint Clément VI en 1342,
- Pierre Roger de Beaufort qui devint Grégoire XI en 1371.

Ils étaient de la même famille puisque Grégoire XI était le neveu de Clément VI.

Crédit photo : CC VEM



Rando Millevaches
NATURE EN LIMOUSIN

23 nov. 2024 • N°27 : Au bord des Etangs •