

N°28 : Du Deiro au Puy de la Blanche

Plateau de Millevaches - Péret-Bel-Air



Moulin de Péret (CC VEM)



Prenez de la hauteur et sillonnez le cirque de Péret Bel Air entre Hêtraies et plantations forestières. Au N°2, profitez d'une pause pour découvrir la tourbière du col de la Blanche.

Circuit N°28 de la base VTT FFCT de Sédières :
Un circuit sportif sur les contreforts du plateau de Millevaches avec de belles descentes techniques et des côtes où il va falloir mouliner.

Infos pratiques

Pratique : VTT

Durée : 4 h 15

Longueur : 34.5 km

Dénivelé positif : 1066 m

Difficulté : Sportif

Type : Boucle

Thèmes : Patrimoine et architecture, Paysage, Point de vue

Itinéraire

Départ : Salle des Fêtes, Péret-Bel-Air

Arrivée : Salle des Fêtes, Péret-Bel-Air

Balisage : ➡ Balisage VTT Jaune

Communes : 1. Péret-Bel-Air

2. Davignac

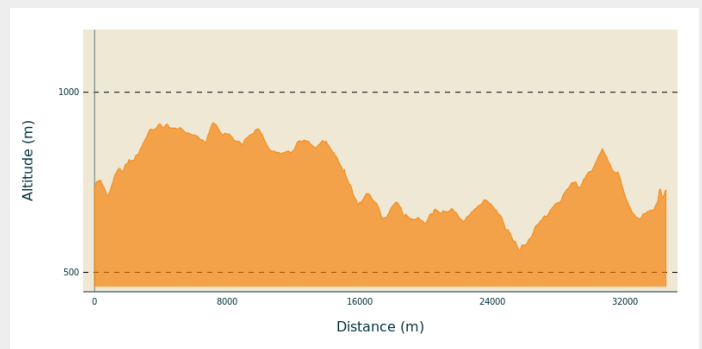
3. Bonnefond

4. Saint-Yrieix-le-Déjalat

5. Égletons

6. Soudeilles

Profil altimétrique



Altitude min 560 m Altitude max 915 m





1. Passer à côté du moulin à eau pour descendre au ruisseau des Agneaux, monter ensuite jusqu'au puy Péret pour finir de s'échauffer.
2. Après une petite portion de route, prendre les pistes forestières, monter sur le Puy de Bessergue.
3. A 7,8 km, à la route, tourner à droite puis à gauche sur une grande piste forestière et à 11,7 kilomètre proche du Puy Blanc tourner à gauche.
4. Descendre au village de la Brette par un chemin technique en lacet. Puis emprunter la piste jusqu'à Marzeix.
5. A Vedrenne, dans le village, tourner à droite entre les maisons
6. A 25,2 km, prendre la route à gauche jusqu'au village du Monjanel.
7. A 26,2 km, au Monjanel, il est possible d'aller voir le site : « les cascades et moulins du Deiro ».
8. Au village de la Gautherie prendre à gauche pour aller vers le puy de la Tourte. Un aller-retour en haut de Puy de la Tourte est possible pour voir le magnifique point de vue.
9. A la route prendre à gauche pour descendre vers le ruisseau des Agneaux et ensuite à droite pour rejoindre votre point de départ.






Rando Millevaches
NATURE EN LIMOUSIN

Sur votre chemin...



-  Chouette de Tengmalm (A)
-  Le rocher de la Brette (C)
-  Vedrenne (E)
-  Moulin (G)

-  Tourbière et lande (B)
-  Le Puy de la Tourte (D)
-  Les Hêtraies (F)



Rando Millevaches
NATURE EN LIMOUSIN

23 nov. 2024 • N°28 : Du Deiro au Puy de la Blanche •

Toutes les infos pratiques

Comment venir ?

Transports

Ce circuit peut aussi se faire en VAE (Vélo à assistance électrique).
Durée en VAE : 3h30

Accès routier

A 10 km d'Egletons, suivre la D76.

Parking conseillé

Salle des Fêtes, Péret-Bel-Air

Lieux de renseignement

BASE DEPARTEMENTALE DE VELO LOISIR DE SÉDIÈRES FFCT

Domaine de Sédières, 19320 Clergoux

basevtt@cyclotourisme-correze.fr

Tel : 06 38 03 66 80

Office de Tourisme communautaire Ventadour-Egletons-Monédières

1 rue Joseph Vialaneix, 19300 Egletons

accueil@tourisme-egletons.com

Tel : 05 55 93 04 34

<http://www.tourisme-egletons.com>



Parc
naturel
régional
de Millevaches
en Limousin

Rando Millevaches
NATURE EN LIMOUSIN

Sur votre chemin...



Chouette de Tengmalm (A)

Certaines hêtraies de ces hauts plateaux abritent une petite chouette forestière.

Haute d'environ 25 cm, la chouette de Tengmalm a sa tête brune pointillée de blanc, soulignée par un « V » blanc entre les yeux. Les iris jaunes cerclés de noir lui donnent un air étonné très caractéristique. Elle se nourrit de petits rongeurs, voire de passereaux et niches dans d'anciennes loges creusées par le Pic Noir. Suite à l'exploitation des hêtraies, cette espèce rare reste menacée de disparition.

Crédit photo : ccvem



Tourbière et lande (B)

Sur le puy Bessergue, une fenêtre entre les résineux dévoile un paysage de puys, reboisés par l'homme, et d'alvéoles tourbeuses. Au nord-ouest, la tourbière de la Naucodie est un espace remarquable et protégé au titre de Natura 2000 ; bordée de landes à callune et bruyère, c'est une belle zone de chasse pour le plus grand rapace de la région, le Circaète Jean-le-Blanc et son 1,80 m d'envergure.

Crédit photo : D.Agnoux - CC VEM



Le rocher de la Brette (C)

Le paysage qui s'ouvre devant vous se caractérise par un ensemble de Puys aux formes douces et arrondis, résultat d'un long processus d'érosion du massif granitique. En contrebas de ces puys, des cuvettes appelées alvéoles reçoivent de nombreux petits cours d'eau. Sur ses alvéoles se concentrent les villages et les activités agricoles liées à l'élevage. Au début du XXème siècle, la forêt n'occupait que très peu d'espace contrairement aux landes, prairies et cultures de seigle et de sarrazin.

Crédit photo : D.Agnoux - CC VEM



Rando Millevaches
NATURE EN LIMOUSIN



Le Puy de la Tourte (D)

Autrefois dénudé, le puy de la Tourte est un bel exemple de sylviculture qui s'est installé suite à l'exode rural du début XXème siècle et à la dynamique de reboisement insufflée par le fond forestier national dans les années 50. Face à l'enrésinement massif du Puy, la commune de Soudeilles en partenariat avec l'O.N.F et le P.N.R. de Millevaches à souhaitée ouvrir une fenêtre paysagère au sommet et offrir à tous un panorama exceptionnel.

Crédit photo : D.Agnoux - CC VEM



Vedrenne (E)

Ce modillon réemployé dans une grange raconte l'histoire d'un ancien prieuré et de sa paroisse. Le prieuré de Vedrenne dépendait de l'abbaye de la Chaise-Dieu en Auvergne. Il appartenait à l'ordre des bénédictins. Saint Robert en fût le fondateur et le saint Patron. Suite à la révolution Vedrenne fût maintenu un certain temps comme commune et chef-lieu de paroisse avant d'être rattaché à Egletons. Aujourd'hui, aucunes traces de bâtiments visibles n'attestent de la présence de l'ancien prieuré.

Crédit photo : CC VEM



Les Hêtraies (F)

Arbre majestueux de 18 à 25 m de haut, le hêtre, dont le fût peut atteindre 6 m, se reconnaît à son écorce lisse, peu épaisse et grisâtre. Ses feuilles simples et brillantes, en disposition alterne, sont allongées, ovales, avec des contours ondulés et poilus. Autrefois, très utilisé pour le chauffage en Limousin, son bois reste très employé en menuiserie : traverses de chemin de fer, contre-plaqué, meubles, ustensiles, avirons, instruments de musique.

Crédit photo : D.Agnoux - CC VEM



Rando Millevaches
NATURE EN LIMOUSIN



Moulin (G)

La commune est traversée par différents cours d'eau (les Agneaux, la Brette), ponctués par la présence d'anciens moulins. Ce moulin sectionnal du XIXème siècle a été restauré par la commune. Sa retenue ou « étanchade » permettait, dans les pentes du plateau, de recueillir suffisamment d'eau pour faire tourner la roue horizontale et entraîner la meule courante de plus de 700 kg (les meules du moulin étaient taillées sur le site du rocher de la Brette).

Crédit photo : D.Agnoux - CC VEM



Rando Millevaches
NATURE EN LIMOUSIN

23 nov. 2024 • N°28 : Du Deiro au Puy de la Blanche •