

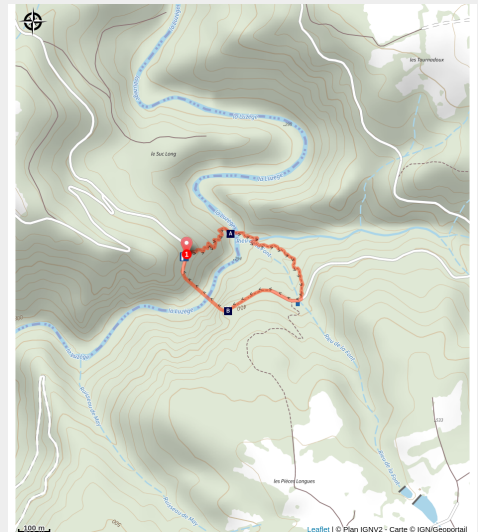
# La passerelle suspendue (SPORTIF) - Viaduc des rochers noirs



Gorges et plateaux de la Haute-Dordogne - Lapeau



Passerelle suspendue (CC VEM)



*Découvrez le viaduc des rochers noirs par en dessous et la rivière Luzège qu'il enjambe grâce à une passerelle type Himalayenne. Sensations garanties.*

La Luzège est une rivière encaissée dans des gorges boisées sauvages. Un chemin escarpé vous amènera jusqu'à une passerelle suspendue entre 2 éperons rocheux qui franchit la Luzège. Une petite boucle pour un dénivelé important de près de 90m. A découvrir absolument.

## Infos pratiques

Pratique : Pédestre

Durée : 45 min

Longueur : 1.3 km

Dénivelé positif : 181 m

Difficulté : Sportif

Type : Boucle

Thèmes : Faune et flore, Lacs et rivières, Patrimoine et architecture

# Itinéraire

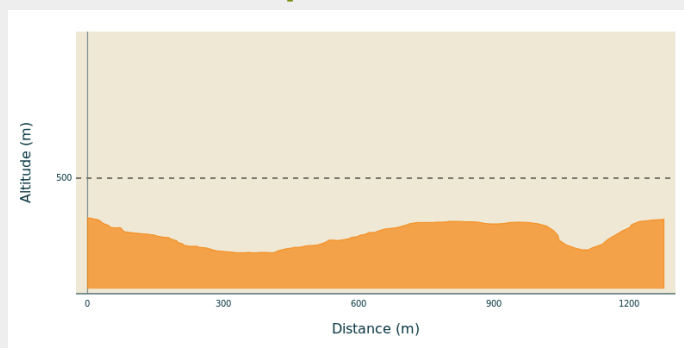
**Départ** : Parking du Viaduc des rochers noirs, côté Lapeau

**Arrivée** : Parking du Viaduc des rochers noirs, côté Lapeau

**Balisage** : — Balisage jaune

**Communes** : 1. Lapeau  
2. Soursac

## Profil altimétrique



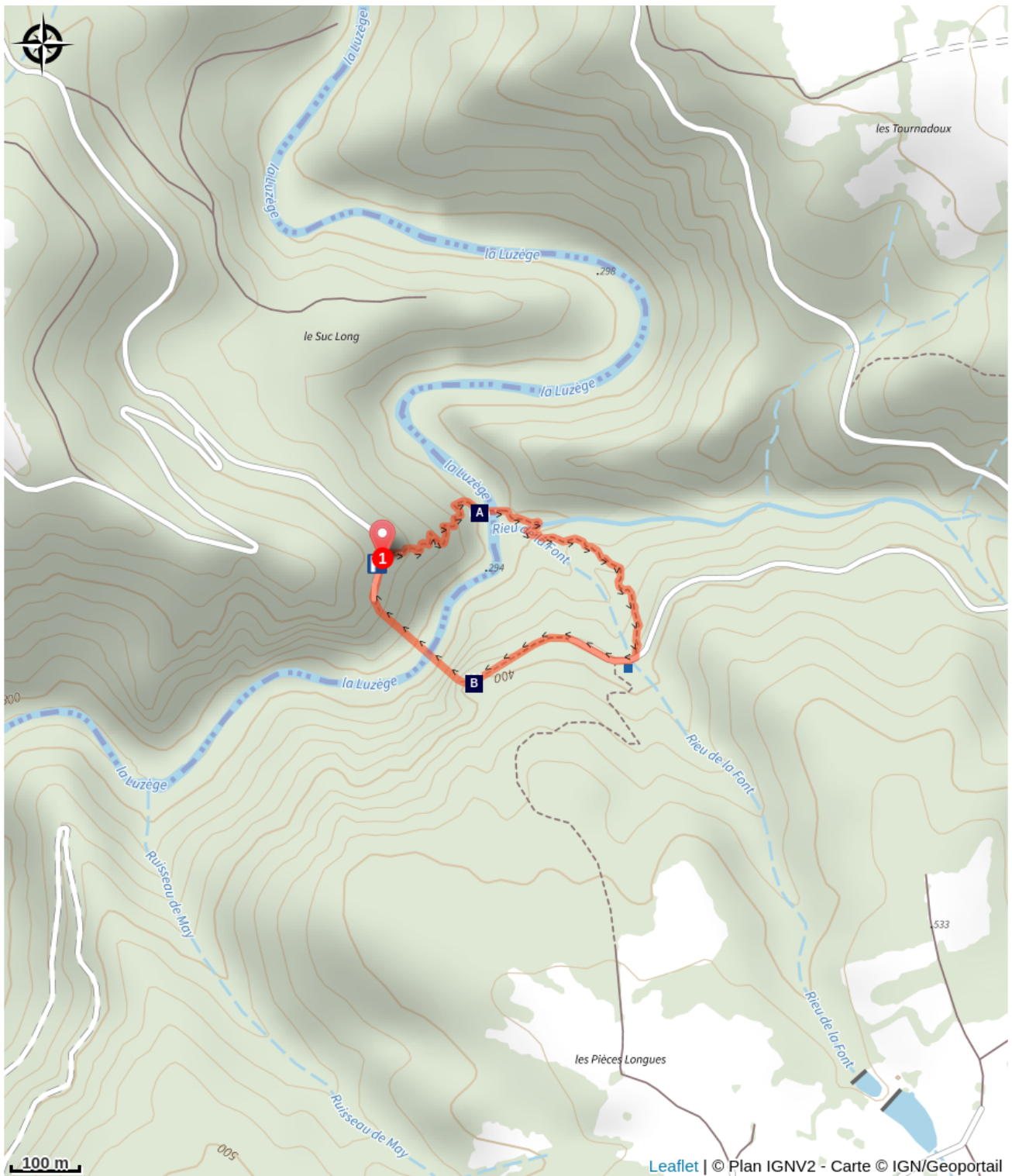
Altitude min 293 m Altitude max 390 m

1. Du parking du Viaduc (côté Lapeau), descendre dans la pente en empruntant les escaliers à côté du panneau. Ce sentier en lacés vous conduit jusqu'à la passerelle suspendue 90m plus bas.
2. Traverser la passerelle puis remonter côté Soursac par le chemin des pêcheurs jusqu'à la route au niveau de l'ancienne citerne de remplissage d'eau du TACOT.
3. Prendre à droite en direction du tunnel du Viaduc des Rochers noirs, traverser le viaduc et rejoindre le Parking.



*Rando Millevaches*  
NATURE EN LIMOUSIN

# Sur votre chemin...



 Passerelle himalayenne (A)

 Viaduc des Rochers Noirs (B)



Rando Millevaches  
NATURE EN LIMOUSIN

26 nov. 2024 • La passerelle suspendue (SPORTIF) - Viaduc des rochers noirs •

# Toutes les infos pratiques

## **Recommandations**

CIRCUIT SPORTIF qui présente un dénivelé important. Partez bien chausser.

## **Comment venir ?**

Accès routier

A 28 km d'Egletons, suivre la D16.

Parking conseillé

Parking du Viaduc des rochers noirs, côté Lapeau

## **Lieux de renseignement**

**Office de Tourisme communautaire  
Ventadour-Egletons-Monédières**

1 rue Joseph Vialaneix, 19300 Egletons

accueil@tourisme-egletons.com

Tel : 05 55 93 04 34

<http://www.tourisme-egletons.com>



*Rando Millevaches*  
NATURE EN LIMOUSIN

# Sur votre chemin...

---



## Passerelle himalayenne (A)

En dessous de l'ouvrage du Viaduc des rochers noirs, classée monument historique, cette passerelle de 40 m à 10 m au-dessus de l'eau permet le franchissement de la Luzège et de relier les communes de Lapeau et Soursac. Sensation garanti et vue insolite sur le Viaduc, la passerelle vous attend.

Crédit photo : D.Agnoux - CC VEM

---



## Viaduc des Rochers Noirs (B)

Enjambant les gorges de la Luzège à 92 mètres de hauteur et d'une longueur de 158 mètres, il permettant au Tacot de relier Ussel à Tulle durant la première moitié du 20<sup>e</sup> siècle. Inscrit au titre des monuments historique en 2000, il fait partie de la liste des sites prioritaires retenus par la « Mission Stéphane Bern » pour le « Loto du patrimoine » en 2020 visant à terme à permettre la sa réouverture.

Crédit photo : V.Mendras - CC HCC



*Rando Millevaches*  
NATURE EN LIMOUSIN