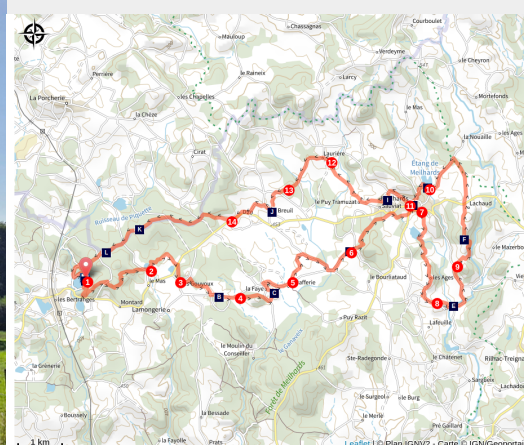


Circuit VTT n°9 : Forêt de Meilhards

Vallée de la Vézère - Massif des Monédières



Forêt de Meilhards (© J.Lautrete - OT TDC)



Un parcours sportif dédié aux pratiquants confirmés. Il vous offrira des découvertes de villages typiques de la Corrèze avec des points de vue sur les massifs du territoire. Chemins et montées techniques.

Ce parcours s'adresse aux vététistes en quête d'un parcours sportif et immersif. Classé de niveau difficile, il présente un dénivelé positif d'environ 560 mètres, ce qui en fait un itinéraire exigeant. Le tracé propose une grande diversité de terrains, alternant entre larges chemins forestiers roulants, sentiers monotraces plus

Infos pratiques

Pratique : VTT

Durée : 4 h

Longueur : 33.8 km

Dénivelé positif : 672 m

Difficulté : Difficile

Type : Boucle

Thèmes : Faune et flore,
Patrimoine et architecture

techniques et portions de pistes agricoles. Selon les conditions météorologiques, certains passages peuvent s'avérer caillouteux ou humides, ajoutant un aspect ludique et parfois technique au parcours. Au fil de l'itinéraire, les vététistes évoluent au cœur de la Forêt de Meilhards, caractérisé par de vastes étendues boisées et des paysages vallonnés typiques de la Corrèze. Le circuit traverse également plusieurs hameaux et zones rurales offrant un aperçu du patrimoine local. Des points de vue dégagés permettent d'apprécier la campagne environnante, tandis que la présence de petits cours d'eau et de zones humides apporte fraîcheur et diversité au paysage.

Itinéraire

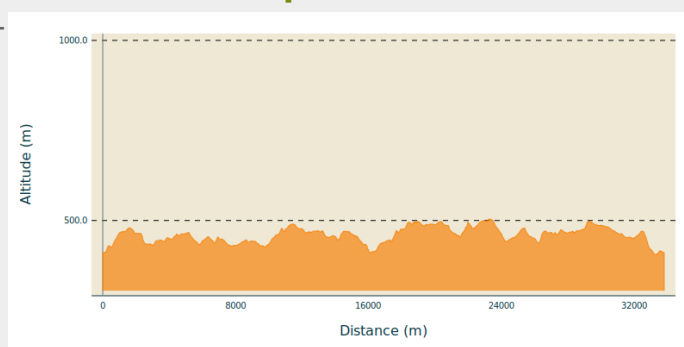
Départ : Plan d'eau des Forges, Masseret-Lamongerie

Arrivée : Plan d'eau des Forges, Masseret-Lamongerie

Balisage : ▶ Balisage VTT orange

Communes : 1. Lamongerie
2. Meilhards
3. Chamberet

Profil altimétrique



Altitude min 405 m Altitude max 504 m

Balisage VTT orange avec n°9 rouge

1. Partir du plan d'eau des Forges en direction du Mas.
2. Contourner le village par le nord, traverser la départementale.
3. Traverser Les Gouyoux, Les Quatre Vias et Lasportas.
4. Prendre à droite pour gagner La Faye puis à droite pour traverser La Bafferie.
5. Remonter à gauche aux Renardières puis rejoindre le moulin de Boisse.
6. Traverser Boisse et prendre la direction du bourg de Meilhards.
7. Continuer vers La Bergerie, passer l'étang et traverser Les Ages et Le Mavaleix.
8. Serrer à gauche pour passer le Moulin de Bissol, Le Bissol et Le Chalard.
9. Remonter à droite, passer Lachaud, traverser la départementale et prendre la deuxième à gauche.
10. Passer le plan d'eau de Meilhards, rejoindre à nouveau le bourg.
11. Prendre la direction de L'Escure Neuve.
12. Rejoindre le hameau de Laurière.
13. Passer la Gane Aureix, rejoindre Le Breuil puis la départementale à La Vergne.



Rando Millevaches
NATURE EN LIMOUSIN

14. Prendre le chemin de droite et continuer tout droit jusqu'au plan d'eau des Forges.

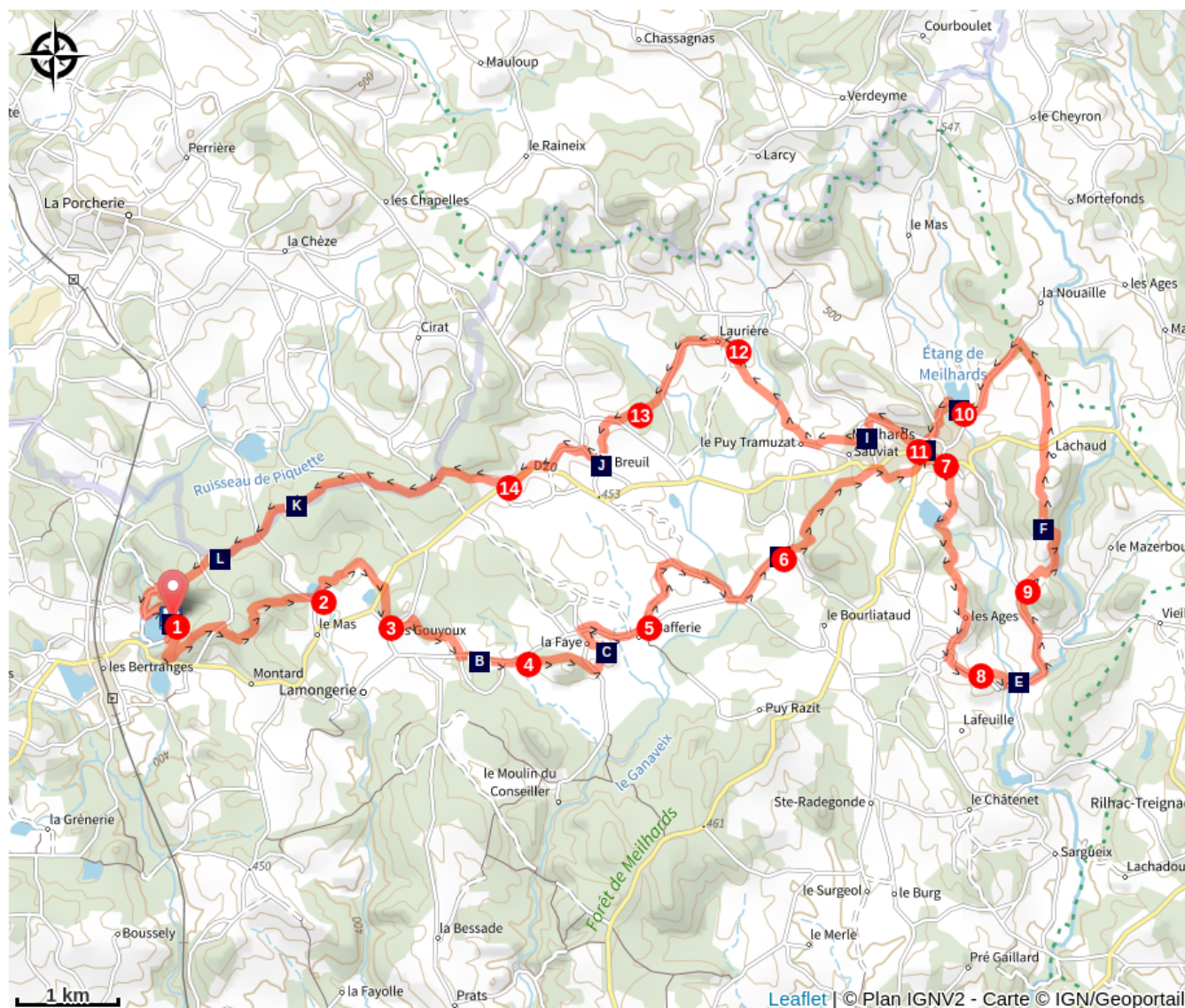


Parc
naturel
régional
de Millevaches
en Limousin

Rando Millevaches
NATURE EN LIMOUSIN

13/05/2026 • Circuit VTT n°9 : Forêt de Meilhards •

Sur votre route...



- | | |
|---|---|
|  Plan d'eau des Forges (A) |  Forêt de Meilhards (B) |
|  Chapelle de La Faye (C) |  Elevage de Limousine Chateil (D) |
|  Le Bradascou (E) |  Point de vue sur le Massif des Monédières (F) |
|  Plan d'eau de Meilhards (G) |  Meilhards (H) |
|  Point de vue sur le Massif des Monédières (I) |  "L'Autel du Feu" (J) |
|  Forêt du Bessaud (K) |  Forêt de Montard (L) |



Rando Millevaches
NATURE EN LIMOUSIN

13/05/2026 • Circuit VTT n°9 : Forêt de Meilhards •

Toutes les informations pratiques

Recommandations

Je respecte le balisage, les sentiers et la nature qui m'accueille. J'adapte ma pratique aux autres usagers et partage les chemins en toute convivialité. Je préserve l'environnement en restant sur les tracés et en emportant mes déchets. Je veille à prévenir quelqu'un de ma sortie. En cas d'accident, appelez les secours 18 ou 15 ou 112.

Comment venir ?

Transports

La gare SNCF de Masseret, sur la ligne TER Limoges - Brive, se situe à 1,5 km du point de départ.

Horaires et conditions d'embarquement des vélos sur le site [TER Nouvelle-Aquitaine](#).

Accès routier

Depuis Uzerche, prendre la direction de Limoges en suivant la départementale toujours tout droit. Au rond-point tourner à droite sur la D20 et une seconde fois à droite au second rond-point pour rejoindre l'entrée du site.

Parking conseillé

Plan d'eau des Forges, Masseret-Lamongerie

Lieux de renseignement

Office de Tourisme Terres de Corrèze - Bureau d'Uzerche

10, place de la Libération, 19140
Uzerche

accueil@terresdecorreze.com

Tel : 05 55 73 15 71

<https://www.terresdecorreze.com/>



Rando Millevaches
NATURE EN LIMOUSIN

Sur votre route...



**** Plan d'eau des Forges (A)

Ce plan d'eau, labellisé Pavillon Bleu, donne place à un camping, un lieu de restauration ouvert toute l'année, une buvette ainsi que de nombreux aménagements sportifs et de loisirs autour de l'eau : parcours santé, location de paddle, mini-golf, tables de piques etc.
La baignade est surveillée en juillet et août.

Crédit : OT Pays d'Uzerche



🌲 Forêt de Meilhards (B)

La forêt se situe au nord-est d'Uzerche, sur les communes de Meilhards, Condat-sur-Ganaveix et Lamongerie. Elle couvre environ 6 km² soit 600 hectares, ce qui fait d'elle la plus grande forêt de l'ouest du département de la Corrèze. L'altitude moyenne est d'environ 450 m, et elle est entaillée par la vallée du Ruisseau du Ganaveix. La forêt offre un cadre de nature varié : des plateaux boisés à 450 m, des pentes douces, des vallons d'affluents du Ganaveix, tout cela invite à la marche et à l'immersion en sous-bois.

On peut y observer de belles futaies de hêtres et de chênes à caractère montagnard encore relativement marqué. En revanche, à l'ouest de la route D137, seul est conservé le secteur situé le long du ruisseau de Faye qui coule du sud vers le nord. Dans cette partie de la forêt, on observe une très belle population d'Ail des Ours et d'Ail Victorial. Ces deux espèces sont présentes ici en peuplement dense et mélangé ce qui est tout à fait exceptionnel.. Au plan botanique, quelques espèces remarquables sont à signaler outre les deux citées précédemment : *Geranium silvaticum*, *Narthecium ossifragum*, *Laserpitium latifolium*, *Drosera intermedia*, *Arnica montana* etc

Crédit : © J.Lautrete - OT TDC



Rando Millevaches
NATURE EN LIMOUSIN

13/05/2026 • Circuit VTT n°9 : Forêt de Meilhards •




Chapelle de La Faye (C)

La petite chapelle au cœur du hameau de La Faye et ses dépendances furent données en 1036 à l'abbaye d'Uzerche par les vicomtes de Limoges. La paroisse de la Faye, en 1660, est unie à celle de Lamongerie en raison de leur petite taille et de leur pauvreté.

Aujourd'hui, le cimetière de la chapelle est à l'abandon mais conserve encore une plaque funéraire de porcelaine du début du XXème siècle. Sur le mur extérieur Nord et Sud, ainsi qu'à l'intérieur subsiste un litre encore relativement visible. Son campanile abrite une cloche dont le texte semble écrit en lettres gothique.

Crédit : © J.Lautrete - OT TDC



Elevage de Limousine Chateil (D)

Créée en 1974 la SCEA CHATEIL travaille la « génétique » pour la vente de jeunes reproducteurs de la race Limousine. Aujourd'hui, l'exploitation compte 160 bêtes et a notamment participé 17 fois au Concours Général Agricole de Paris. Admirez ces vaches et taureaux typiques limousins, en cheminant le long des prés.

Crédit : A.Blanchet - OT terres de Corrèze



Le Bradascou (E)

D'une longueur de 33 km, le Bradascou prend sa source sur la commune voisine de Chamberet. Il passe à l'est du village de Meilhards et au sud-est de celui de Condat-sur-Ganaveix pour ensuite se jeter dans la Vézère en limite des communes d'Uzerche et de Saint-Ybard. C'est un des nombreux cours d'eau de 1ère catégorie situé sur les Terres de Corrèze qui fait la joie des amateurs de pêche.

Crédit : A.Blanchet - OT terres de Corrèze



Point de vue sur le Massif des Monédières (F)

De nombreux points de vue sont présents sur ces sentiers et vous permettent d'observer notamment le massif des Monédières. Le Puy de la Monédière est reconnaissable avec son antenne et sur sa droite vous pouvez observer le Suc au May.

Crédit : A.Blanchet - OT terres de Corrèze



Rando Millevaches
NATURE EN LIMOUSIN

13/05/2026 • Circuit VTT n°9 : Forêt de Meilhards •



☼ Plan d'eau de Meilhards (G)

Ce plan d'eau d'une superficie de 5 ha est alimenté par 2 ruisseaux très anciens. Il figure déjà sur les cartes de Cassini réalisées au 18e siècle. D'autres cartes, faites à la demande de l'empereur Napoléon Ier en 1813 y mentionnent la présence, près de la chaussée, d'un moulin aujourd'hui disparu. Calme et repos vous y attendent dans une nature préservée avec des aménagements dédiés aux promeneurs et aux pêcheurs.

Crédit : A.Blanchet - OT terres de Corrèze



🏰 Meilhards (H)

Situé aux portes du Parc Naturel Régional de Millevaches, à 475 m d'altitude, le village de 525 habitants possède un joli patrimoine : une église du 13e siècle, la chapelle Sainte-Radegonde et sa bonne fontaine dite miraculeuse, le plan d'eau de la Besse (dit étang de Meilhards). L'élevage est la première activité : plus de 50 chefs d'exploitation en vivent. Meilhards est réputé pour son élevage de pointe au niveau génétique et technologique. La race Limousine est dignement représentée.

Crédit : © J.Lautrete - OT TDC



☼ Point de vue sur le Massif des Monédières (I)

Voici un circuit de randonnée agréable à parcourir en toute saison sur le thème de la Coquette de Meilhards, une variété de pomme emblématique du terroir local. Au cours de ce périple passant par de charmants villages, vous pourrez apercevoir pommiers et divers fruitiers dans les coudercs et les jardins. Et, pour le plaisir des yeux, vous pourrez admirer de splendides panoramas verdoyants et profiter de points de vue remarquables orientés vers la Haute Vienne et le massif des Monédières.

Crédit : A.Blanchet - OT terres de Corrèze




Rando Millevaches
NATURE EN LIMOUSIN



"L'Autel du Feu" (J)

De 2004 à 2011, le Pays d'Uzerche a organisé 8 symposiums de sculptures qui ont permis, chaque année, aux communes participantes d'acquérir une nouvelle œuvre. Les artistes ont travaillés sous les yeux du public, et expliquaient leur technique et leur démarche artistique. Ces rencontres étaient l'occasion pour chacun de découvrir l'art différemment. Ainsi 8 sculptures se trouvent sur la commune de Meilhards, vous pouvez admirer face à vous "L'Autel du feu".


Crédit : A.Blanchet - OT terres de Corrèze



Forêt du Bessaud (K)

Adeptes des randonneurs, cette forêt vous offrira des chemins agréables et roulants au cœur d'une nature calme et préservée.

Crédit : © J.Lautrete - OT TDC



Forêt de Montard (L)

La forêt de Montard est un vaste massif boisé relativement âgé, largement dominé par les feuillus et bordé de nombreuses zones humides (ruisseaux, mares, marécages). La plus grande partie de la forêt est soumise au régime forestier. La forêt est morcelée en différentes parcelles appartenant au Syndicat Intercommunal Masseret-Lamongerie, au Collège de France, aux sectionnaires du Mas (Commune de Lamongerie) et à des propriétaires privés.

L'intérêt du site est essentiellement botanique. Plusieurs espèces remarquables ont été identifiées. On peut toutefois signaler la présence du Grillon des marais (*Pteronemobius heydenii*), espèce inféodée aux zones humides et en voie de régression un peu partout en France.

Crédit : © J.Lautrete - OT TDC