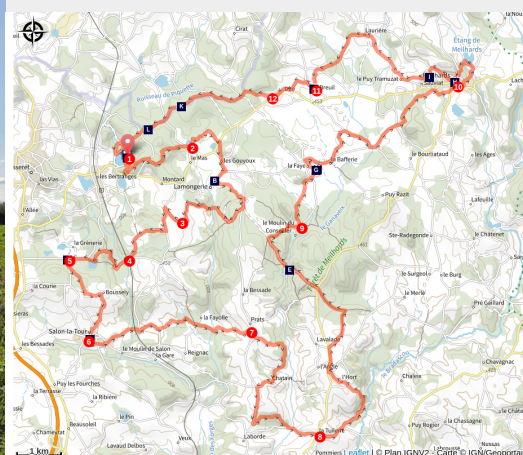


Circuit VTT n°11 : La boucle des 3 villages

Vallée de la Vézère - Massif des Monédières



La boucle des 3 villages (© J.Lautrette - OT TDC)



A la recherche de défi et de challenge ?
Ce parcours entre les villages du pays
d'Uzerche vous fera arpenter les pistes
et chemins vallonnés en quête de
pépites patrimoniales !

Le parcours alterne entre chemins forestiers,
pistes rurales et sentiers plus techniques, offrant
une belle variété de terrains. Certaines portions
peuvent s'avérer engagées, avec des passages
irréguliers ou exigeants, renforçant le caractère
sportif de l'itinéraire. L'itinéraire traverse
notamment les paysages naturels autour de
Meilhards et de Condat-sur-Ganaveix, entre



Rando Millevaches
NATURE EN LIMOUSIN

13/05/2026 • Circuit VTT n°11 : La boucle des 3 villages •

Infos pratiques

Pratique : VTT

Durée : 5 h

Longueur : 54.3 km

Dénivelé positif : 1153 m

Difficulté : Sportif

Type : Boucle

Thèmes : Art, Faune et flore,
Patrimoine et architecture

forêts, reliefs vallonnés et espaces agricoles. Les vététistes profitent d'un cadre sauvage et préservé, ponctué de hameaux typiques et de points de vue sur la campagne corrézienne. Ce circuit s'adresse clairement à un public averti, habitué aux longues sorties et aux parcours techniques. Il constitue un excellent choix pour les pratiquants souhaitant se dépasser dans un environnement naturel authentique.

Itinéraire

Départ : Plan d'eau des Forges, Masseret-Lamongerie

Arrivée : Plan d'eau des Forges, Masseret-Lamongerie

Balisage : 🚩 Balisage VTT orange

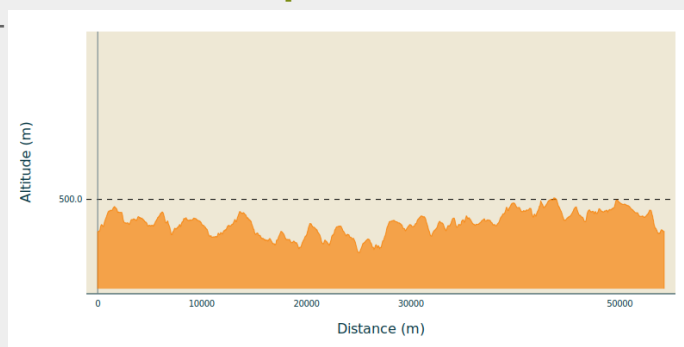
Communes : 1. Lamongerie

2. Salon-la-Tour

3. Condat-sur-Ganaveix

4. Meilhards

Profil altimétrique



Altitude min 352 m Altitude max 504 m

Boucle destinée aux vététistes expérimentés à la recherche d'un défi sportif.

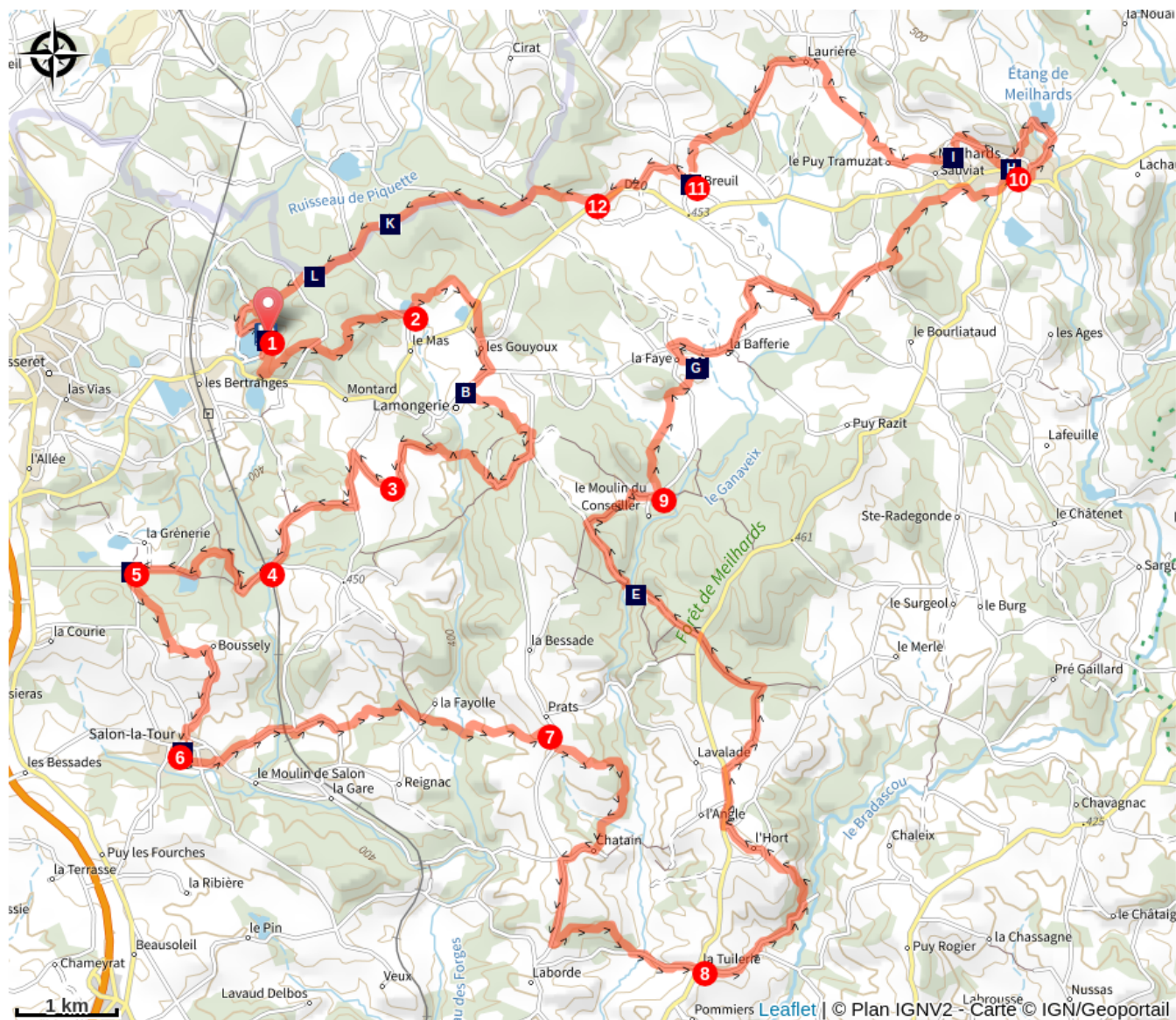
Balisage VTT orange avec n°11 Noir













1. Partir dos au plan d'eau par la droite et monter dans le chemin de droite.
2. Passer le long de deux étangs, traverser la route, passer Les Gouyoux et La Faurie.
3. Arriver à Lavaud, prendre à gauche puis à droite.
4. Traverser la voie ferrée, passer entre les étangs.
5. Passer devant le château de la Grènerie, prendre à gauche.
6. Dans le bourg de Salon-la-Tour, remonter la rue des stades et retraverser la voie ferrée.
7. Se diriger vers Prat puis Chatain.
8. Traverser la D137 et se diriger vers Langle.
9. Passer le Moulin du Conseiller, La Faye, La Bafferie, Les Renardières et Boisse.
10. Faire une boucle dans le bourg de Meilhards pour rejoindre le Puy Tramuzat.
11. Traverser Le Breuil, La Vergne.
12. Quitter la départementale par la droite et continuer tout droit jusqu'à rejoindre le plan d'eau des Forges.



Rando Millevaches
NATURE EN LIMOUSIN

Sur votre route...



- | | |
|---|---|
|  Plan d'eau des Forges (A) |  Lamongerie (B) |
|  Château de la Grenerie (C) |  La Tour de Salon (D) |
|  Forêt de Meilhards (E) |  Point de vue sur le Massif des Monédières (F) |
|  Chapelle de La Faye (G) |  Meilhards (H) |
|  Point de vue sur le Massif des Monédières (I) |  "L'Autel du Feu" (J) |
|  Forêt du Bessaud (K) |  Forêt de Montard (L) |



Rando Millevaches
NATURE EN LIMOUSIN

13/05/2026 • Circuit VTT n°11 : La boucle des 3 villages •

Toutes les informations pratiques

Recommandations

Je respecte le balisage, les sentiers et la nature qui m'accueille. J'adapte ma pratique aux autres usagers et partage les chemins en toute convivialité. Je préserve l'environnement en restant sur les tracés et en emportant mes déchets. Je veille à prévenir quelqu'un de ma sortie. En cas d'accident, appelez les secours 18 ou 15 ou 112.

Comment venir ?

Transports

La gare SNCF de Masseret, sur la ligne TER Limoges - Brive, se situe à 1,5 km du point de départ.

Horaires et conditions d'embarquement des vélos sur le site [TER Nouvelle-Aquitaine](#).

Accès routier

Depuis Uzerche, prendre la direction de Limoges en suivant la départementale toujours tout droit. Au rond-point tourner à droite sur la D20 et une seconde fois à droite au second rond-point pour rejoindre l'entrée du site.

Parking conseillé

Plan d'eau des Forges, Masseret-Lamongerie



Rando Millevaches
NATURE EN LIMOUSIN

Sur votre route...



**** Plan d'eau des Forges (A)

Ce plan d'eau, labellisé Pavillon Bleu, donne place à un camping, un lieu de restauration ouvert toute l'année, une buvette ainsi que de nombreux aménagements sportifs et de loisirs autour de l'eau : parcours santé, location de paddle, mini-golf, tables de piques etc.

La baignade est surveillée en juillet et août.

Crédit : OT Pays d'Uzerche



🏰 Lamongerie (B)

Dans une zone richement boisée la commune de Lamongerie saura vous faire apprécier ses nombreux chemins de randonnées balisés. Dans le bourg, l'église dédiée à Saint-Martial possède deux statues de l'époque gothique. Le territoire de la commune, qui s'étend sur 1 215 ha, est vallonné, recouvert de bocages, de bois et bosquets. Lamongerie, comme l'ensemble du canton d'Uzerche, est assis sur un sol essentiellement composé de gneiss. La commune est située à 400 m d'altitude.

Crédit : © J.Lautrete - OT TDC



🏰 Château de la Grenerie (C)

Le château de la Grènerie, situé sur la Commune de Salon la Tour a été construit sur une terrasse qui domine, du côté nord une petite vallée où se trouve un étang de 3 ha. Il a été construit en 1450 par la famille Lesbolières originaire de Masseret. En 1518, il fut vendu à la famille Beaupoil de St-Aulaire, famille Bretonne qui l'achèvera et l'agrandira. Le château qui est aujourd'hui une résidence privée n'est pas visitable librement.

Crédit : B.Charles - OT Terres de Corrèze



Rando Millevaches
NATURE EN LIMOUSIN



La Tour de Salon (D)

Cette tour est le dernier vestige d'une importante forteresse de la fin du XI^e siècle qui se trouvait sur une motte (mentionné vers 1094). En 1176, Adhémar V, vicomte de Limoges, ayant fait partie d'une ligue contre Richard Coeur de Lion, vit plusieurs de ses châteaux détruits, dont celui de Salon. En plus de la tour de guet, subsistaient alors deux portes fortifiées, dites des Vigiers et des Bouboux. La tour présente un plan carré, avec huit contreforts jumelés sur les angles en M. Le mur nord est percé d'une porte en hauteur dont l'accès s'effectuait par une échelle. A l'avant-dernier niveau apparaissent les restes d'un ouvrage en encorbellement, sans doute les vestiges d'une bretèche.

Crédit : N.Jumelle - Office de Tourisme Terres de Corrèze



Forêt de Meilhards (E)

La forêt se situe au nord-est d'Uzerche, sur les communes de Meilhards, Condat-sur-Ganaveix et Lamongerie. Elle couvre environ 6 km² soit 600 hectares, ce qui fait d'elle la plus grande forêt de l'ouest du département de la Corrèze. L'altitude moyenne est d'environ 450 m, et elle est entaillée par la vallée du Ruisseau du Ganaveix. La forêt offre un cadre de nature varié : des plateaux boisés à 450 m, des pentes douces, des vallons d'affluents du Ganaveix, tout cela invite à la marche et à l'immersion en sous-bois.

On peut y observer de belles futaies de hêtres et de chênes à caractère montagnard encore relativement marqué. En revanche, à l'ouest de la route D137, seul est conservé le secteur situé le long du ruisseau de Faye qui coule du sud vers le nord. Dans cette partie de la forêt, on observe une très belle population d'Ail des Ours et d'Ail Victorial. Ces deux espèces sont présentes ici en peuplement dense et mélangé ce qui est tout à fait exceptionnel. Au plan botanique, quelques espèces remarquables sont à signaler outre les deux citées précédemment : *Geranium silvaticum*, *Narthecium ossifragum*, *Laserpitium latifolium*, *Drosera intermedia*, *Arnica montana* etc

Crédit : © J.Lautrete - OT TDC



Rando Millevaches
NATURE EN LIMOUSIN



☀ Point de vue sur le Massif des Monédières (F)

Depuis l'arrière de la chapelle de La Faye, s'ouvre un superbe panorama sur les Monédières. Ce belvédère naturel offre une vue dégagée sur les collines verdoyantes du Plateau de Millevaches, parsemées de prairies, de haies et de bois. Par temps clair, on distingue au loin les sommets arrondis, qui se détachent sur l'horizon : un paysage typique de la Corrèze mêlant douceur des reliefs et richesse naturelle. Ce lieu paisible invite à la contemplation, idéal pour admirer la lumière changeante des saisons, du vert vif du printemps aux teintes dorées de l'automne.

Crédit : © J.Lautrete - OT TDC



🏰 Chapelle de La Faye (G)

La petite chapelle au cœur du hameau de La Faye et ses dépendances furent données en 1036 à l'abbaye d'Uzerche par les vicomtes de Limoges. La paroisse de la Faye, en 1660, est unie à celle de Lamongerie en raison de leur petite taille et de leur pauvreté.

Aujourd'hui, le cimetière de la chapelle est à l'abandon mais conserve encore une plaque funéraire de porcelaine du début du XXème siècle. Sur le mur extérieur Nord et Sud, ainsi qu'à l'intérieur subsiste un litre encore relativement visible. Son campanile abrite une cloche dont le texte semble écrit en lettres gothique.

Crédit : © J.Lautrete - OT TDC



🏰 Meilhards (H)

Situé aux portes du Parc Naturel Régional de Millevaches, à 475 m d'altitude, le village de 525 habitants possède un joli patrimoine : une église du 13e siècle, la chapelle Sainte-Radegonde et sa bonne fontaine dite miraculeuse, le plan d'eau de la Besse (dit étang de Meilhards). L'élevage est la première activité : plus de 50 chefs d'exploitation en vivent. Meilhards est réputé pour son élevage de pointe au niveau génétique et technologique. La race Limousine est dignement représentée.

Crédit : © J.Lautrete - OT TDC



Rando Millevaches
NATURE EN LIMOUSIN



☀ Point de vue sur le Massif des Monédières (I)

Voici un circuit de randonnée agréable à parcourir en toute saison sur le thème de la Coquette de Meilhards, une variété de pomme emblématique du terroir local. Au cours de ce périple passant par de charmants villages, vous pourrez apercevoir pommiers et divers fruitiers dans les coudercs et les jardins. Et, pour le plaisir des yeux, vous pourrez admirer de splendides panoramas verdoyants et profiter de points de vue remarquables orientés vers la Haute Vienne et le massif des Monédières.


Crédit : A.Blanchet - OT terres de Corrèze



🌍 "L'Autel du Feu" (J)

De 2004 à 2011, le Pays d'Uzerche a organisé 8 symposiums de sculptures qui ont permis, chaque année, aux communes participantes d'acquérir une nouvelle œuvre. Les artistes ont travaillé sous les yeux du public, et expliquaient leur technique et leur démarche artistique. Ces rencontres étaient l'occasion pour chacun de découvrir l'art différemment. Ainsi 8 sculptures se trouvent sur la commune de Meilhards, vous pouvez admirer face à vous "L'Autel du feu".

Crédit : A.Blanchet - OT terres de Corrèze




🌲 Forêt du Bessaud (K)

Adeptes des randonneurs, cette forêt vous offrira des chemins agréables et roulants au cœur d'une nature clame et préservée.

Crédit : © J.Lautrete - OT TDC



Rando Millevaches
NATURE EN LIMOUSIN



Forêt de Montard (L)

La forêt de Montard est un vaste massif boisé relativement âgé, largement dominé par les feuillus et bordé de nombreuses zones humides (ruisseaux, mares, marécages). La plus grande partie de la forêt est soumise au régime forestier. La forêt est morcelée en différentes parcelles appartenant au Syndicat Intercommunal Masseret-Lamongerie, au Collège de France, aux sectionnaires du Mas (Commune de Lamongerie) et à des propriétaires privés.

L'intérêt du site est essentiellement botanique. Plusieurs espèces remarquables ont été identifiées. On peut toutefois signaler la présence du Grillon des marais (*Pteronemobius heydenii*), espèce inféodée aux zones humides et en voie de régression un peu partout en France.

Crédit : © J.Lautrete - OT TDC