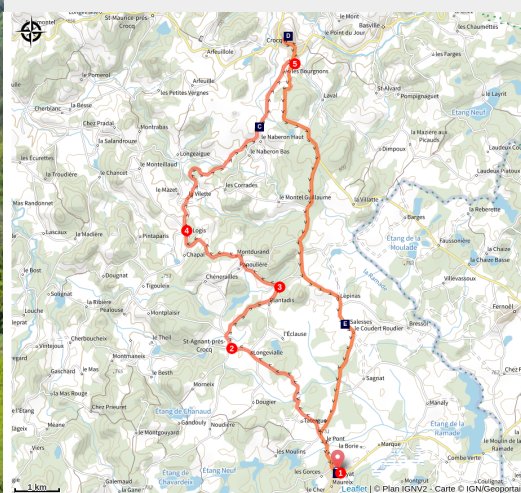


# Balade sur le plateau de Millevaches

Sud Creuse – Aubusson – lac de Vassivière



(©ADRT23)



Cap sur le plateau de Millevaches ! Une boucle vélo de 28,5 km entre Flayat et Crocq pour savourer la nature sauvage de la Creuse.

Prenez de la hauteur avec ce circuit de 3 heures au cœur du Parc Naturel Régional. Au départ de Flayat, pédalez sur des routes vallonnées offrant des vues dégagées sur les horizons granitiques du plateau. Entre Saint-Agnant-près-Crocq et les petits hameaux typiques, l'itinéraire vous plonge dans une atmosphère de bout du monde. Avec 408 m de dénivelé, l'effort est récompensé par l'air pur et la quiétude absolue d'une nature

## Infos pratiques

Pratique : Cyclo

Durée : 3 h

Longueur : 28.8 km

Dénivelé positif : 477 m

Difficulté : Moyen

Type : Boucle

Thèmes : Patrimoine et architecture, Paysage, Point de vue

préservée, idéale pour une évasion cyclo authentique.

# Itinéraire

**Départ** : Place de l'église, Flayat

**Arrivée** : Place de l'église, Flayat

**Balisage** :  La Creuse à Vélo

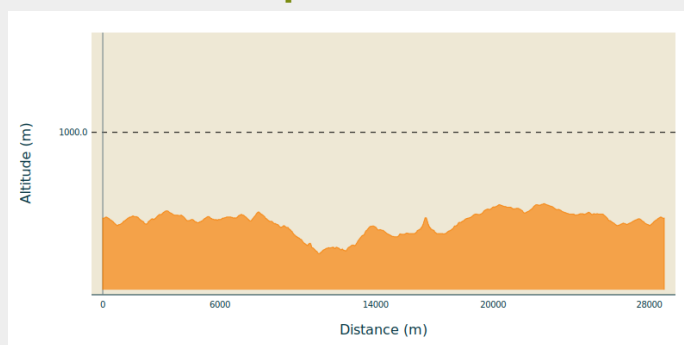
**Communes** : 1. Flayat

2. Saint-Agnant-près-Crocq

3. Saint-Maurice-près-Crocq

4. Crocq

## Profil altimétrique



Altitude min 663 m Altitude max 802 m

Suivre le balisage La Creuse à Vélo n°41

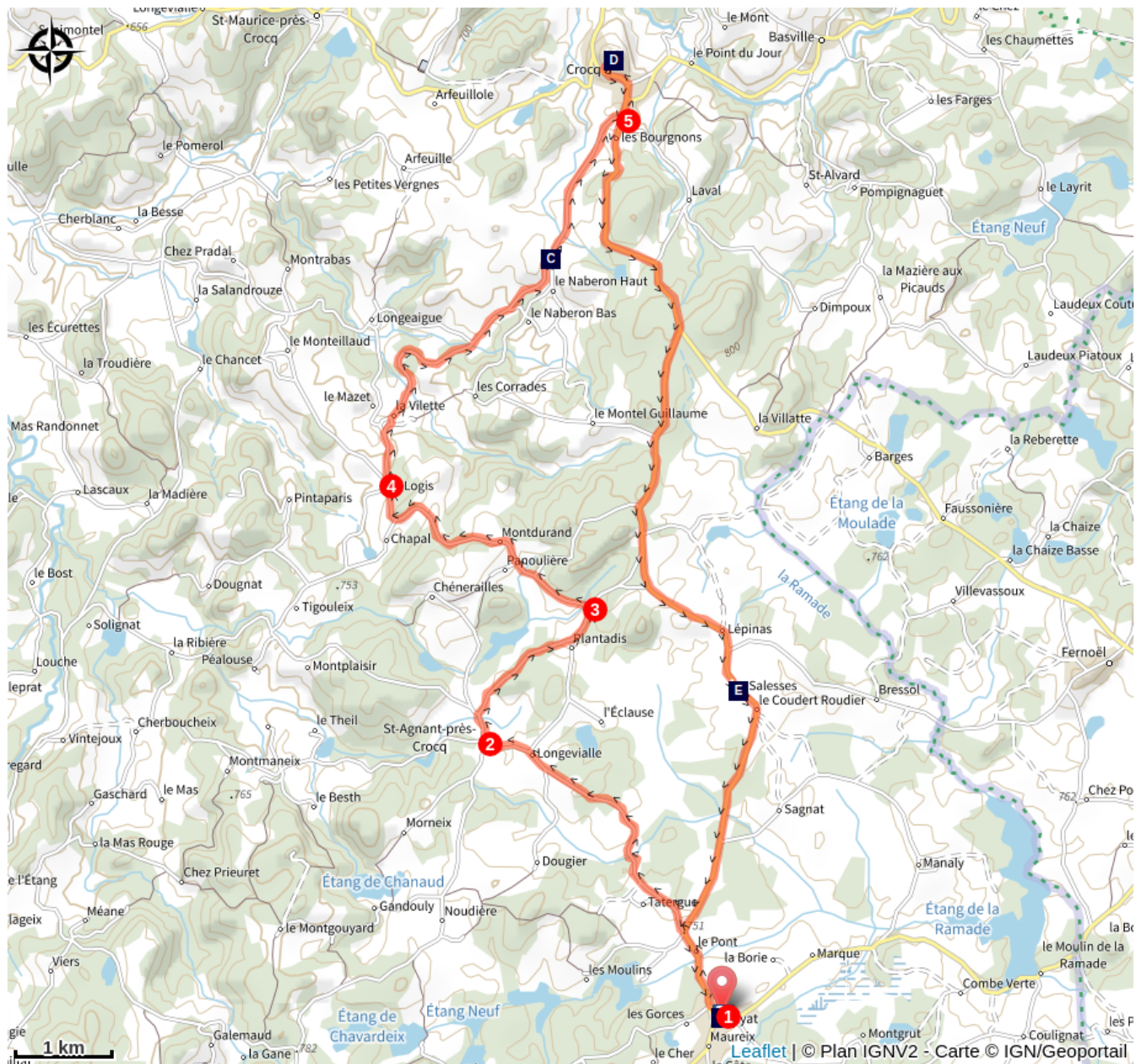
1. Emprunter la D 996 puis sur la gauche la D31 pour arriver à St Agnant près Crocq.
2. Après l'église et la Mairie, prendre à droite la D 29 et traverser Plantadis.
3. Tourner à gauche sur la D 21, traverser Montdurand.
4. Au carrefour, tourner à droite sur la D 28 et poursuivre jusqu'à Crocq.
5. Tourner à gauche pour faire un aller-retour jusqu'au sommet du bourg pour profiter de la vue depuis les tours. Reprendre ensuite la D 996 direction Lépinas pour rejoindre ensuite Flayat et le point de départ.







Rando Millevaches  
NATURE EN LIMOUSIN

08/04/2026 • Balade sur le plateau de Millevaches •

# Sur votre route...



-  Café de l'Espace (A)
-  Panorama paysager du Naberon Haut (C)
-  Chapelle de Salesses (E)

-  Eglise Saint-Martin (B)
-  Tours de Crocq (D)



*Rando Millevaches*  
NATURE EN LIMOUSIN

08/04/2026 • Balade sur le plateau de Millevaches •

# Toutes les informations pratiques

## Comment venir ?

Transports

Pensez au covoiturage > [blablacar.fr](https://www.blablacar.fr)

Accès routier

A 10 Km de Crocq via la D 996.

Parking conseillé

Place de l'église, Flayat

## Lieux de renseignement

### Bureau d'accueil touristique d'Auzances

Place du Marché, 23700 Auzances

Tel : 0555671713

<https://www.tourisme-creuse.com/marche-et-combraille/>



*Rando Millevaches*  
NATURE EN LIMOUSIN

# Sur votre route...

---



## Café de l'Espace (A)

Ancienne boutique de village, le Café de l'Espace à Flayat est devenu un café associatif vibrant. Véritable lieu de vie hybride et collaboratif, il mêle culture et rencontres au cœur de la Creuse. Sa programmation éclectique propose concerts (rock, fanfare), spectacles familiaux et ateliers insolites, comme l'atelier "Champ" (champignons et champagne). Un point de ralliement festif et incontournable pour savourer l'authenticité et la créativité du plateau de Millevaches.

Crédit : ©MCA

---




## Eglise Saint-Martin (B)

Cette église à nef unique et chevet plat révèle une riche évolution architecturale depuis le XIIIe siècle. Restaurée au XVIe siècle avec l'ajout d'un clocher-porche, elle s'agrandit de chapelles latérales dédiées à Saint Martin et à la Sainte Trinité. Sous l'impulsion du curé Michon au XVIIIe siècle, le chœur est étendu, enrichissant l'édifice de trésors classés aux Monuments Historiques. Un joyau patrimonial où l'art des tailleurs de pierre de Champagnat s'exprime pleinement.

Crédit : ©FLAYAT

---



## Panorama paysager du Naberon Haut (C)

Le circuit offre plusieurs points de vue parmi lesquels celui du Naberon Haut. Le toponyme du village fait référence à une terre défrichée.

Crédit : Creuse Tourisme

---



## Tours de Crocq (D)

Ultimes vestiges d'un puissant château fort du XIIe siècle, les 2 tours offrent un splendide panorama sur le Limousin et l'Auvergne. 2 salles présentent une histoire des travaux de restauration et accueillent des expositions saisonnières.

Crédit : ©MCEA

---



Rando Millevaches  
NATURE EN LIMOUSIN

08/04/2026 • Balade sur le plateau de Millevaches •



## Chapelle de Salesses (E)

La chapelle de la Nativité-de-Saint-Jean-Baptiste est une ancienne église paroissiale, autrefois dépendante d'une commanderie des Hospitaliers, puis de Malte. Elle est datée du XIIIe siècle, possède un mur clocher et deux croix sur l'emplacement de l'ancien cimetière : une est rustique en granit, l'autre est en pierre de lave et plus récente. Cette dernière comporte des sculptures.

Crédit : Commune de Flayat