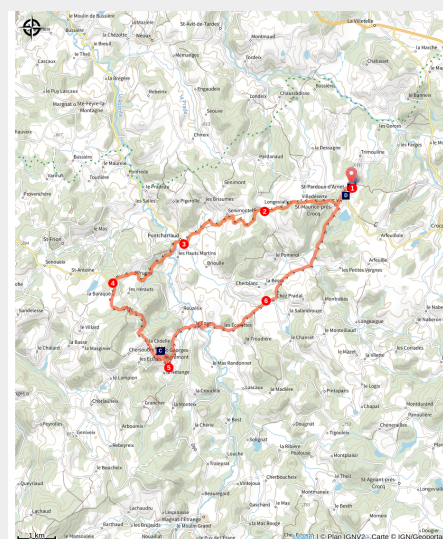


Autour de Nigremontis

Parc de Millevaches en Limousin



Jardins carolingiens en terrasse (©MCA)



Sillonnez la Creuse avec cette boucle vélo de 23,6 km. Un parcours facile au départ de Saint-Pardoux-d'Arnet, entre nature et villages.

Évadez-vous sur les routes paisibles de la Creuse avec ce circuit de 2h30. Au départ de l'église de Saint-Pardoux-d'Arnet, cette boucle vous emmène à la découverte de hameaux authentiques comme Longevialle et Pontcharraud. Entre collines verdoyantes et panoramas ouverts, le trajet offre une alternance de montées douces et de descentes ressourçantes. C'est l'itinéraire parfait pour les cyclistes en quête de tranquillité, de grand air et de paysages ruraux préservés.

Infos pratiques

Pratique : Cyclo

Durée : 2 h 30

Longueur : 23.6 km

Dénivelé positif : 537 m

Difficulté : Moyen

Type : Boucle

Thèmes : Patrimoine et architecture, Paysage, Point de vue

Itinéraire

Départ : Eglise de St-Pardoux d'Arnet

Arrivée : Eglise de St-Pardoux d'Arnet

Balisage :  La Creuse à Vélo

Communes : 1. Saint-Pardoux-d'Arnet

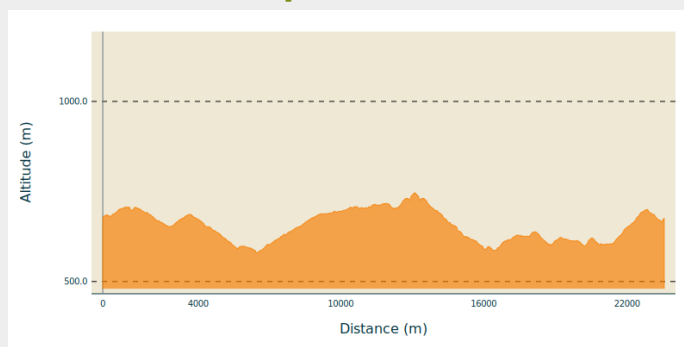
2. Saint-Maurice-près-Crocq

3. Pontcharraud

4. Saint-Georges-Nigremont

5. Saint-Frion

Profil altimétrique



Altitude min 580 m Altitude max 746 m

Suivre le balisage La Creuse à Vélo n°32

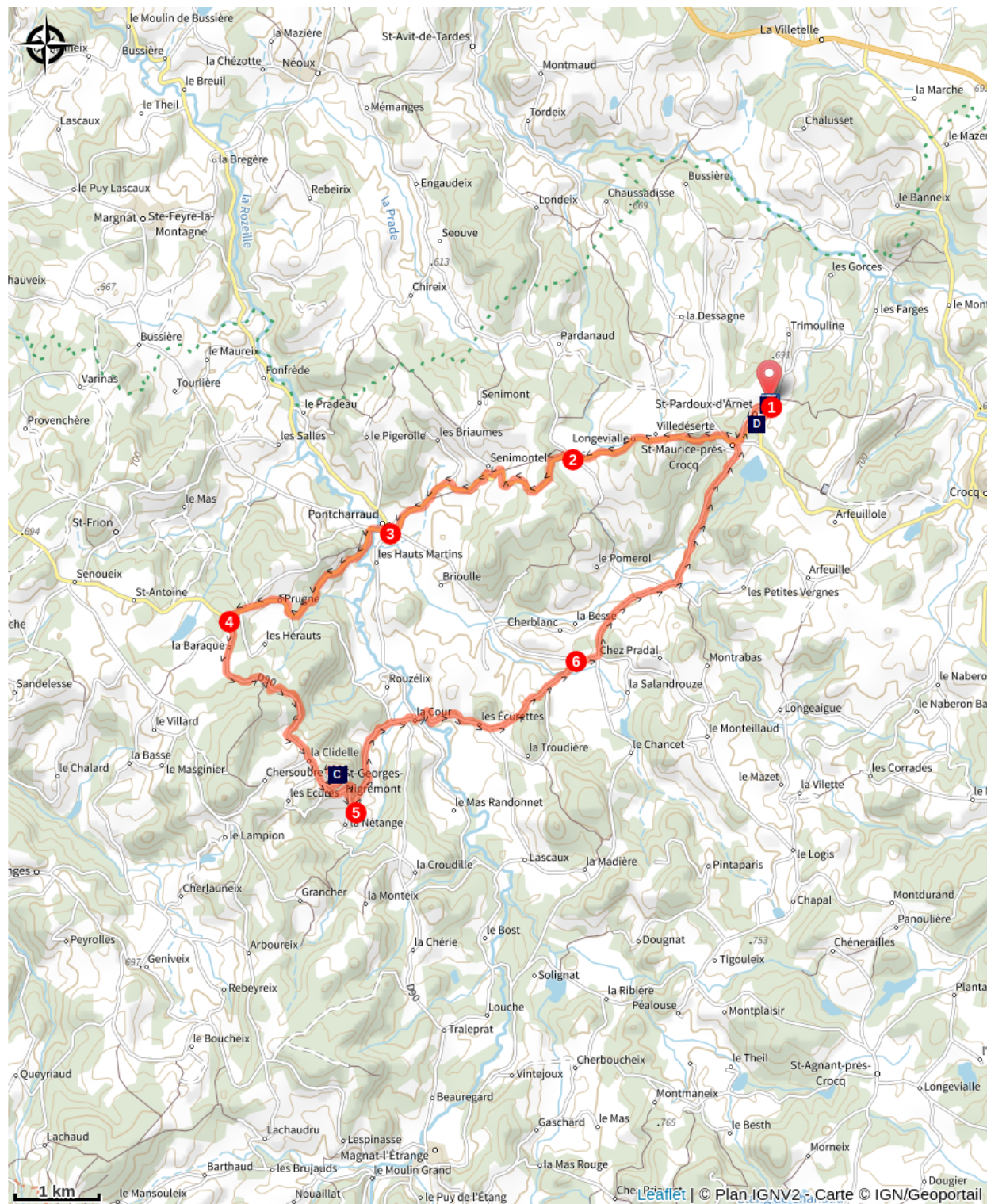
1. Rejoindre St-Maurice-près-Crocq et prendre à droite pour arriver à Longevialle.
2. Poursuivre jusqu'à Pontcharraud via Senimontel.
3. Passer devant l'église et tourner à gauche pour traverser Prugne.
4. Au carrefour, prendre la D 90 à gauche, traverser La Baraque et La Clidelle pour arriver au niveau de St-Georges-Nigremont. Vous pouvez faire un aller-retour jusqu'au bourg de St-Georges pour découvrir l'église et les jardins en terrasse.
5. Avant La Nétange, tourner à gauche sur la D 35 pour traverser La Cour puis Les Ecurettes et continuer jusqu'à la D 21.
6. Tourner à droite puis emprunter sur la gauche la D 25 pour revenir à St-Maurice-près-Crocq puis à St-Pardoux-d'Arnet.







Rando Millevaches
NATURE EN LIMOUSIN

08/04/2026 • Autour de Nigremontis •

Sur votre route...



-  Eglise Saint-Pardoux (A)
-  Eglise Saint-Georges (C)

-  Les Jardins Carolingiens (B)
-  Pont à bascule (D)



Rando Millevaches
NATURE EN LIMOUSIN

08/04/2026 • Autour de Nigremontis •

Toutes les informations pratiques

Comment venir ?

Transports

Pensez au covoiturage > [blablacar.fr](https://www.blablacar.fr)

Accès routier

Depuis Crocq, prendre la D10 en direction de St-Maurice-près-Crocq. Dans le virage avant le bourg, prendre la D25 pour accéder à St-Pardoux-d'Arnet.

Parking conseillé

Eglise de St-Pardoux d'Arnet

Lieux de renseignement

Bureau d'accueil touristique d'Auzances

Place du Marché, 23700 Auzances

Tel : 0555671713

<https://www.tourisme-creuse.com/marche-et-combraille/>



Rando Millevaches
NATURE EN LIMOUSIN

08/04/2026 • Autour de Nigremontis •

Sur votre route...



Eglise Saint-Pardoux (A)

Elle a été rebâtie en 1762 comme l'indique l'inscription gravée au-dessus du portail. Cette construction de granit, avec son clocher en flèche couvert de bardeaux de châtaigner illustre la tradition régionale.

Crédit : ©MCA



Les Jardins Carolingiens (B)

Les Jardins Carolingiens transforment le village en terrain de jeu artistique. Sur ses terrasses, des installations ludiques et des dispositifs optiques invitent toutes les générations à réinventer le paysage. À travers des plexiglas colorés, la chaîne des Puys change de dimension. L'expérience culmine avec une « camera obscura » : cette chambre obscure projette l'horizon de façon poétique et inversée, captivant l'imaginaire des petits comme des grands photographes. La restauration des murs de soutènement des terrasses autrefois cultivées témoigne par ailleurs d'une taille de la pierre maîtrisée.

Crédit : ©MCA



Eglise Saint-Georges (C)

Elle a été construite au XIII^{ème} siècle adossée à un clocher-mur. L'église abrite une horloge mécanique d'une rareté absolue, véritable cœur battant du village et une litre funéraire. Son histoire est racontée par une bande son.

Crédit : ©René ROULLAND



Pont à bascule (D)

Fabriqué par les établissements de Voiron fondés par Pierre Guillaumin en 1887, il servait à peser les véhicules, les denrées ou le bétail, notamment les jours de marché.

Crédit : ©MCA



Rando Millevaches
NATURE EN LIMOUSIN