



UNION EUROPEENNE

Fonds Européen Agricole pour  
le Développement rural.  
L'Europe investit dans les  
zones rurales.

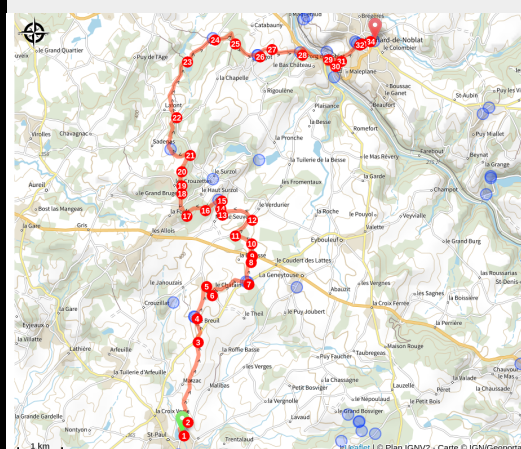


# Saint-Paul à Saint-Léonard-de-Noblat (copy)

Vallée de la Vienne - lac de Vassivière



No photo



Dernière étape du GR® de Pays Monts et Barrages en Limousin de 19,5 km entre Saint-Paul et Saint-Léonard-de-Noblat, vous cheminerez à travers les larges plateaux entrecoupés de vallées, berceau de la race limousine.

Après avoir quitté la cuvette de Saint-Paul, vous rejoignez la forêt des Allois avant de descendre dans la vallée de la Vienne. Au village de Chigot, vous êtes sur les terres de la famille du célèbre maître-verrier Francis Chigot (1879-1960), connu pour ses vitraux produits dans son atelier de Limoges, à destination de la France comme du monde entier.

## Infos pratiques

Pratique : Pédestre

Durée : 5 h

Longueur : 19.5 km

Dénivelé positif : 446 m

Difficulté : Moyen

Type : Traversée



Rando Millevaches  
NATURE EN LIMOUSIN

Traverser la Vienne sur le pont médiéval du faubourg de Noblat avant de rejoindre le cœur historique de Saint-Léonard-de-Noblat avec sa collégiale et ses maisons à colombages.

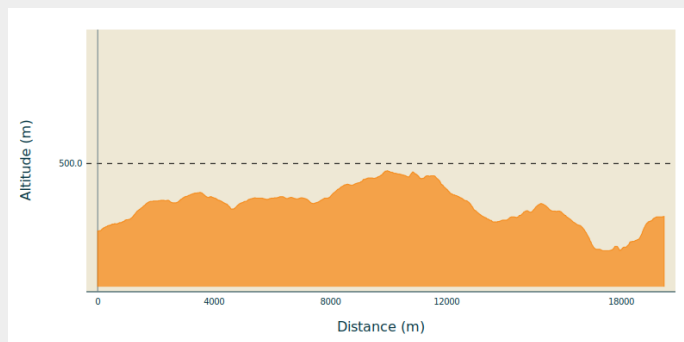
## Itinéraire

**Départ** : Etang des Pradelles 87260 Saint-Paul

**Arrivée** : Office de tourisme de Noblat - Place du Champ de Mars 87400 Saint-Léonard de Noblat

**Communes** : 1. Saint-Paul  
2. La Geneytouse  
3. Eybouleuf  
4. Royères  
5. Saint-Léonard-de-Noblat

### Profil altimétrique



Altitude min 258 m Altitude max 480 m



La mise à disposition de la trace de l'itinéraire ne permet pas la reproduction non autorisée des itinéraires de quelque manière que ce soit, à l'exception de l'usage normal des tracés dans le cadre privé et notamment pour la préparation de la randonnée.

1. Longer l'étang des Pradelles en suivant le chemin de rive et prendre le chemin à droite remontant à travers les enclos des ânes.
2. Au bout des enclos, au carrefour, tourner à gauche dans un sentier ombragé.
3. Arrivé sur la RD19, tourner à droite sur une centaine de mètre et prendre sur votre gauche l'allée de Thouron.
4. Après la propriété du Breuil, au bout de la ligne droite menant à Thouron, vous diriger sur la droite dans un chemin en sous bois.
5. Au lieu dit « le Chatain », prendre la route à droite.
6. Dans "le Chatain", tourner à gauche Rue du Ruisseau.
7. Arrivée sur la RD19, prendre immédiatement à gauche un chemin en sous bois.
8. Au carrefour de quatre chemins, continuer en face vers la route départementale Limoges- Eymoutiers.



Rando Millevaches  
NATURE EN LIMOUSIN

9.



Prudence lors de la traversée de la RD979 : route à forte circulation. Prendre en face un chemin en herbe.

10. Au carrefour de trois chemins, suivre le chemin sur la gauche et le suivre jusqu'à la route.
11. Prendre à droite en direction de la Tuilerie du Mas le Seuve.
12. Au Mas le Seuve, tourner à gauche par la route du château.
13. Un peu avant le village du Mas le Seuve, emprunter à droite un chemin de terre.
14. Au carrefour, prendre à gauche un chemin herbeux en monté.
15. Continuer à gauche sur le chemin de « l'âme de l'âne du Rio Negro ».
16. Dans la Forêt des Allois, au premier carrefour continuer tout droit.
17. Arrivé sur la piste du parcours d'orientation, tourner à droite vers la RD65.



Traverser en direction "Des Crouzettes" par la route des carrières.

18. Prendre à droite un chemin empierré en direction d'une antenne de télécommunication.
19. Quitter la piste menant à l'antenne et emprunter en face un chemin forestier.
20. Au sortir du bois, abandonner le chemin principal et prendre à droite un petit sentier en limite de forêt.
21. À la route, vous diriger à gauche vers "la Font Saint Martin". Au bout de la route, poursuivre par un chemin herbeux sur la droite.
22. Arrivé sur la VC1, prendre à gauche puis rapidement la deuxième route à droite vers le village de Chenour. Le contourner par la gauche en suivant un chemin creux bordé de fontaines en direction des étangs.
23. À l'étang, prendre le chemin sur la digue, puis prendre le chemin remontant sur la gauche en direction de "la Maison Neuve".
24. À l'intersection avec les GR®4, 654 et 89, continuer en direction de Chigot et Saint-Léonard-de-Noblat en suivant le balisage des GR®, blanc et rouge. Au carrefour des quatre chemins, prendre le chemin en sous bois légèrement sur la gauche.
25. Au carrefour, prendre à gauche et rester sur le chemin principal jusqu'au village de Chigot.
26. Arrivé au carrefour de la croix, prendre à gauche le chemin empierré longeant le bois et le pré.
27. Dans la descente vers "Villeneuve", prendre le chemin à droite jusqu'à "l'Usine du Pont".



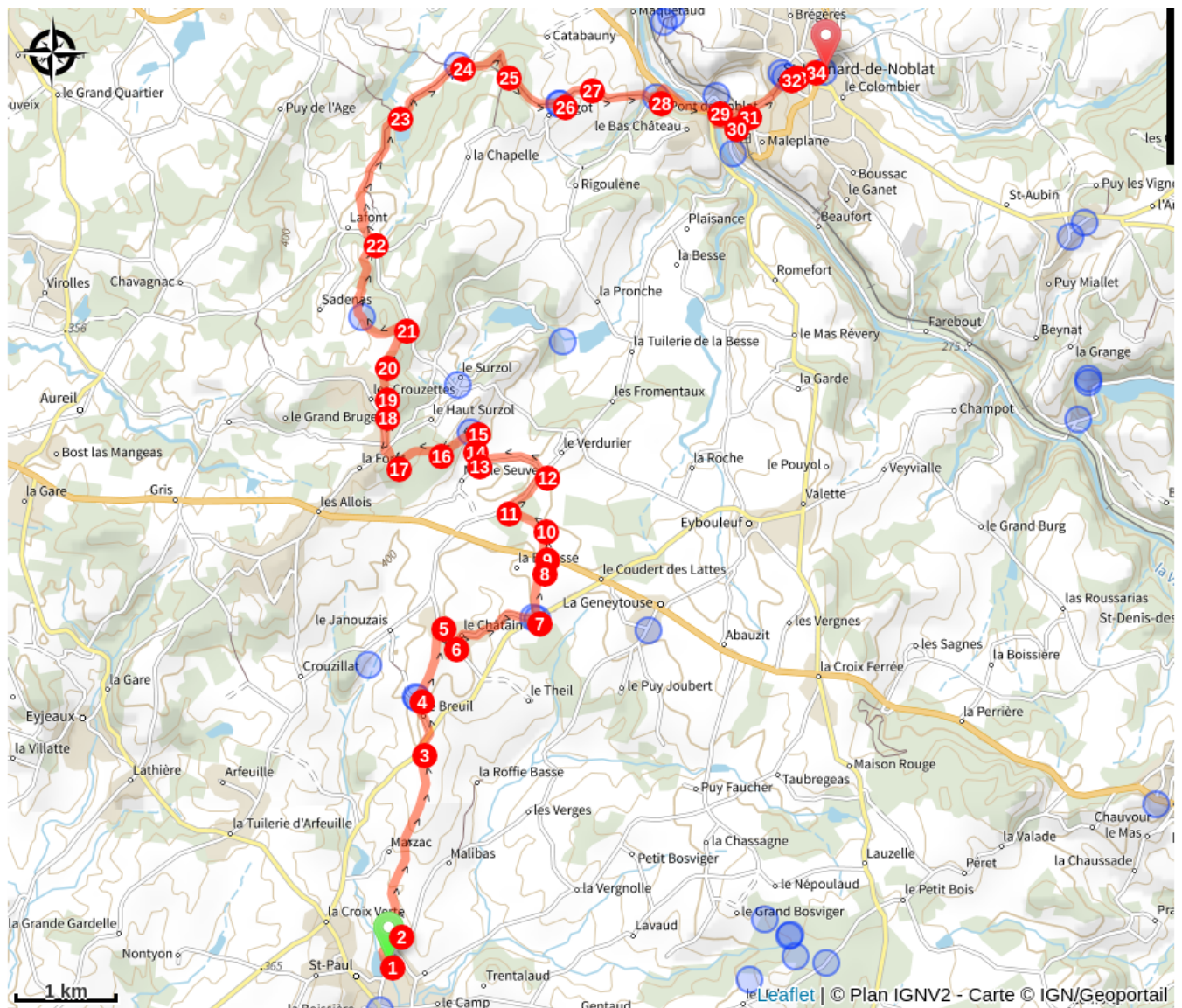
*Rando Millevaches*  
NATURE EN LIMOUSIN

28. Arrivé sur la route RD65, prendre à gauche en restant sur les bas-côtés, puis à l'intersection avec la RD941 Avenue de Limoges, prendre à droite jusqu'au pont sur la rivière la Vienne.
29. Prendre à droite la RD7b Rue Jean Louis Gagnant et après la Chapelle Saint Martial en hauteur sur votre droite, prendre la rue du Vieux pont à gauche. Profiter de la vue sur le Pont de Noblat.
30. Arrivé à la RD941, la traverser par le passage piéton sur votre gauche puis remonter l'Avenue du Général de Gaulle face à vous. Passer sous le viaduc.
31. À la sortie du large virage, prendre à gauche le chemin du pavé. Le suivre en montant jusqu'à la mairie de Saint-Léonard-de-Noblat et le boulevard Carnot.
32. Traverser le boulevard en empruntant le passage piéton sur votre droite, puis prendre légèrement sur votre gauche la rue Georges Périn et entré dans le cœur historique de Saint-Léonard-de-Noblat.
33. Au carrefour, prendre à droite la rue Daniel Lamazière remontant jusqu'au parvis de la Collégiale Saint-Léonard. La contourner par la gauche et sur la place, prendre à gauche la rue Gay-Lussac.
34. Sur la place de la République, la traverser puis prendre à droite la rue de la Révolution. La remonter jusqu'à l'avenue du Champ de Mars et l'Office de tourisme.



*Rando Millevaches*  
NATURE EN LIMOUSIN

# Sur votre route...



*Rando Millevaches*  
NATURE EN LIMOUSIN

11/04/2026 • Saint-Paul à Saint-Léonard-de-Noblat (copy) •

# Toutes les informations pratiques

## Comment venir ?

### Accès routier

Depuis l'A20 en venant de Brive-la-Gaillarde. Prendre la sortie 38 - Saint-Paul. Suivre la RD15 jusqu'à Saint-Hilaire-Bonneval puis la RD19 jusqu'à Saint-Paul.

Depuis l'A20 à Limoges. Prendre la sortie 35 et suivre la RD979 en direction d'Eymoutiers jusqu'au carrefour avec la RD12. La suivre jusqu'à Saint-Paul.



Parc  
naturel  
régional  
de Millevaches  
en Limousin

*Rando Millevaches*  
NATURE EN LIMOUSIN