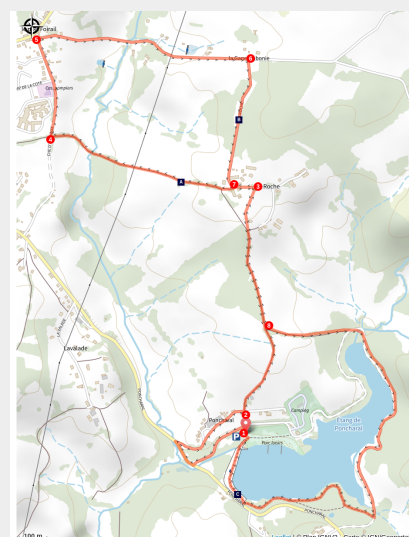


Circuit VTT n°12 : Tour du Lac de Pontcharal

Vallée de la Vézère - Massif des Monédières



Prairie autour de Vigeois (© J.Lautrete - OT TDC)



Au départ du lac de Pontcharal, profitez d'une agréable escapade VTT de 7 km au cœur d'une nature préservée, idéale pour une sortie en famille ou une première expérience.

Accessible à tous, ce circuit VTT de 7 km vous invite à une découverte en douceur des paysages emblématiques de Vigeois. Tout au long du parcours, les vues sur le lac de Pontcharal accompagnent les vététistes dans un cadre paisible propice à la détente et à l'observation de la nature. Les chemins traversent également de belles châtaigneraies,

Infos pratiques

Pratique : VTT

Durée : 27 min

Longueur : 7.0 km

Dénivelé positif : 132 m

Difficulté : Facile

Type : Boucle

Thèmes : Faune et flore, Paysage

témoins d'un patrimoine rural profondément ancré dans l'histoire du territoire corrézien.

Itinéraire

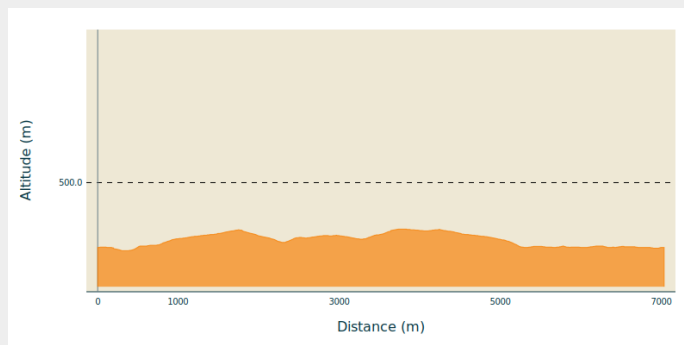
Départ : Lac de Pontcharal, Vigeois

Arrivée : Lac de Pontcharal, Vigeois

Balisage : 🚦 Balisage VTT orange

Communes : 1. Vigeois

Profil altimétrique





Altitude min 311 m Altitude max 371 m

Suivre le balisage VTT orange avec n°12 vert.

1. Depuis le parking du lac, se diriger vers la route et tourner à droite pour remonter la route devant le camping.
2. Tourner à gauche avant celui-ci et continuer tout droit.
3. Au village de la Roche tourner à gauche.
4. Rejoindre le bourg en tournant à droite.
5. Avant la départementale poursuivre à droite.
6. Après 1 km, prendre à droite.
7. De retour à la Roche prendre à gauche puis à droite.
8. Regagner le lac par la gauche.

Sur votre route...



 Vaches Limousines (A)
 Lac de Pontcharal (C)

 Châtaigneraies (B)



Rando Millevaches
NATURE EN LIMOUSIN

Toutes les informations pratiques

Recommandations

Empruntez uniquement les chemins balisés et respectez le sens des itinéraires. Soyez prudent, si vous partez seul, informez votre entourage de votre itinéraire. Ne surestimez pas votre niveau, prenez du matériel adapté et en bon état. Respectez la nature et les propriétés privées. En cas d'accident, appelez les secours 18 ou 15 ou 112.

Comment venir ?

Accès routier

Depuis Uzerche, partir en direction de Brive. Juste avant le rond-point à la sortie de la zone industrielle, tourner à droite en direction de Vigeois. Continuer dans le bourg direction Commagnac pour rejoindre le lac.

Parking conseillé

Parking du lac de Pontcharal, Vigeois

Lieux de renseignement

Office de Tourisme Terres de Corrèze - Bureau d'Uzerche

10, place de la Libération, 19140
Uzerche

accueil@terresdecorreze.com

Tel : 05 55 73 15 71

<https://www.terresdecorreze.com/>



TERRES
de CORRÈZE
Office de Tourisme



Rando Millevaches
NATURE EN LIMOUSIN

Sur votre route...



Vaches Limousines (A)

C'est la véritable star de notre région, mais la belle rousse qui peuple nos terres et nos prairies n'a pas toujours eu autant de succès qu'aujourd'hui. Connaissez-vous vraiment son histoire ? Dès le XVII^e siècle, les bœufs Limousins sont utilisés pour les travaux agricoles, réputés pour leurs qualités raciales. Une fois leur carrière agricole terminée, ils étaient acheminés vers les grandes villes pour la consommation. Dans les années 30 la race Limousine connaît un véritable déclin à cause de la mécanisation de l'agriculture. C'est à partir des années 1960 que la tendance s'inverse. Régis Coudert, éleveur-sélectionneur situé au cœur du bourg de Meilhards situé au nord-est de la Corrèze, cherche à re-populariser la limousine afin d'inciter les jeunes à continuer de travailler cette race. Son idée, révolutionnaire et novatrice à l'époque, sera de faire sortir les vaches de leurs étables pour les mener dans les prairies toute l'année, été comme hiver, pour les faire brouter à volonté une bonne herbe de surcroît gratuite et abondante.

Crédit : © J.Lautrete - OT TDC



Châtaigneraies (B)

Depuis toujours la Corrèze est placée sous le signe du châtaignier. « L'arbre à pain » et son fruit ont assuré pendant des siècles la base alimentaire et économique des habitants. Dès le début du XVIII^e siècle, le châtaignier occupait 40% des terres du Limousin. De nos jours, on estime la production annuelle de châtaignes et marrons en Corrèze à 1500 tonnes. La Bourrue, la Jalade, la Grosse Rouge, la Vire-Vent, la Sauvage des Cars, la Marigoule, la Bouche de Bétizac sont autant de variétés que l'on retrouve à toutes les sauces : en terrines, dans les boudins, en accompagnement de toutes les viandes, volailles, dans les pâtisseries (flans, crêpes, beignets, galette corrézienne), en liqueurs et gourmandises.

Crédit : © J.Lautrete - OT TDC



Rando Millevaches
NATURE EN LIMOUSIN



☆☆☆☆ Lac de Pontcharal (C)

Le Lac de Pontcharal est un plan d'eau situé à environ 3 km du centre du village de Vigeois. D'une superficie d'environ 15 hectares, il constitue un site naturel et touristique apprécié pour les loisirs de plein air et la détente. Le lac est entouré d'un environnement boisé et calme, traversé par le petit cours d'eau de la Gane. Déjà présent au XVIII^e siècle, il appartenait autrefois au monastère bénédictin de Vigeois. Asséché après la destruction de la digue pendant la Révolution française, il a été remis en eau en 1973 et est aujourd'hui un lieu important pour les loisirs locaux.

Crédit : B.Charles