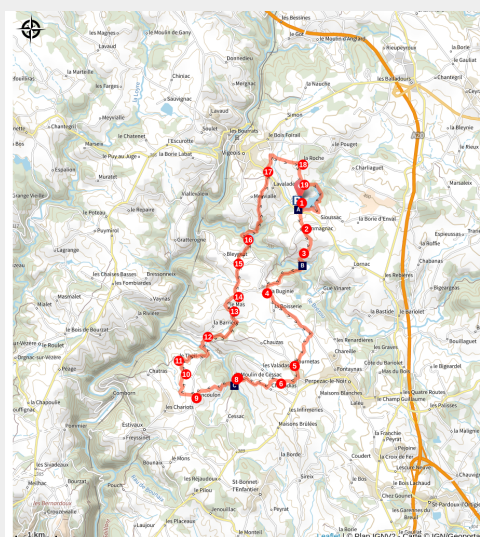


Circuit VTT n°14 : Le circuit des moulins

Vallée de la Vézère - Massif des Monédières



(© NJ OT TDC)



Un circuit de caractère où l'effort se conjugue avec l'émerveillement, entre lac, campagne corrézienne et trésors du patrimoine local.

Au départ du lac de Pontcharal, ce parcours VTT vous emmène à la découverte des richesses naturelles et patrimoniales du territoire de Vigeois. Au fil des chemins, vous traverserez une campagne authentique où le petit patrimoine rural témoigne de l'histoire et du savoir-faire local. Sportif et exigeant, ce circuit s'adresse aux vététistes en bonne condition physique. Son dénivelé soutenu et ses nombreuses montées

Infos pratiques

Pratique : VTT

Durée : 3 h

Longueur : 23.5 km

Dénivelé positif : 635 m

Difficulté : Difficile

Type : Boucle

Thèmes : Faune et flore,
Patrimoine et architecture

en font un itinéraire de caractère, où chaque difficulté est compensée par la beauté des sites rencontrés. Une belle aventure mêlant nature, patrimoine et sensations sportives au cœur de la Corrèze.

Itinéraire

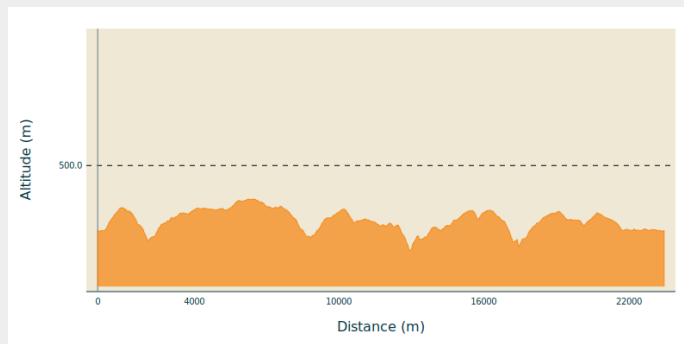
Départ : Lac de Pontcharal, Vigeois

Arrivée : Lac de Pontcharal, Vigeois

Balisage : 🚩 Balisage VTT orange

Communes : 1. Vigeois
2. Perpezac-le-Noir

Profil altimétrique

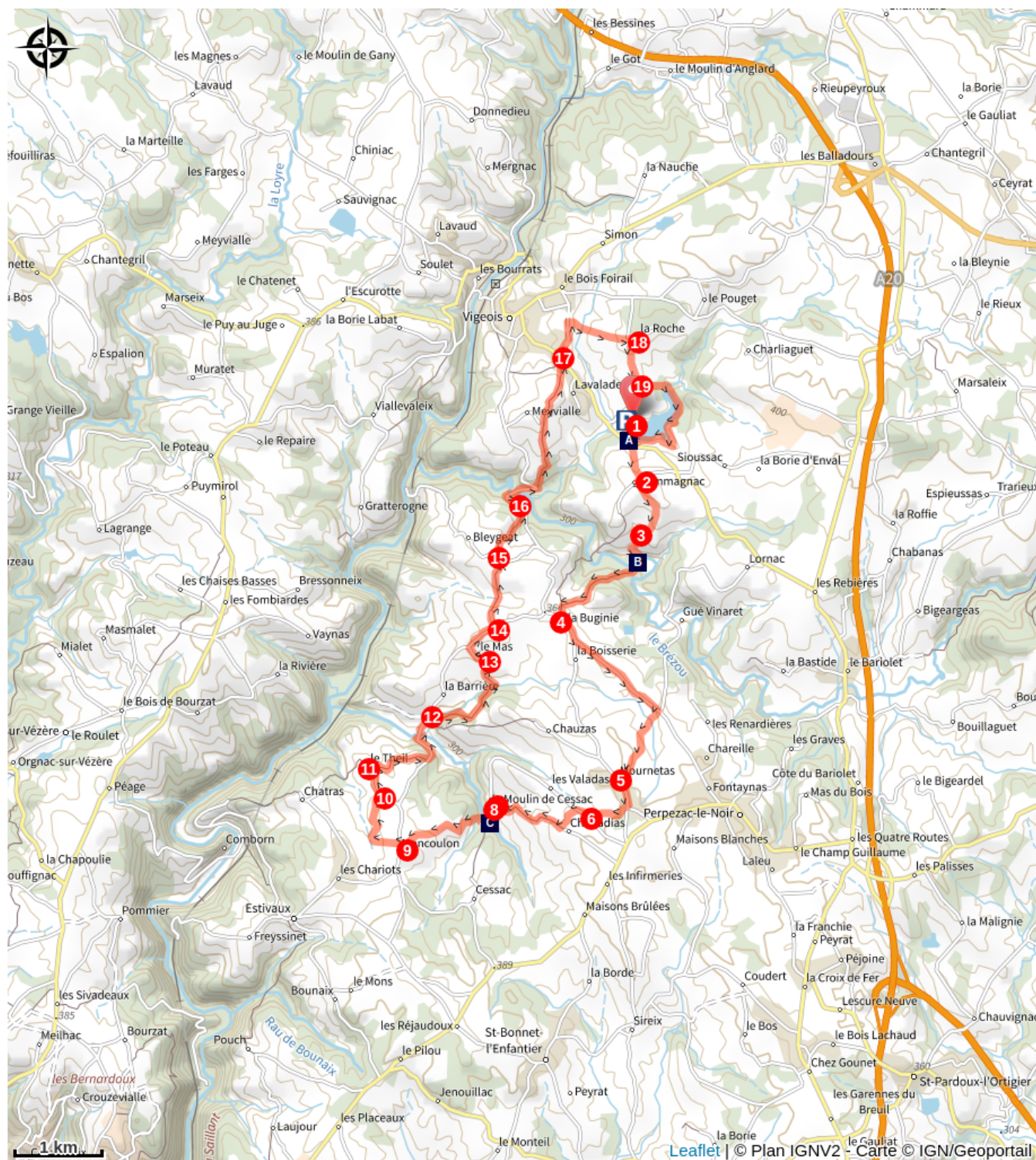


Altitude min 265 m Altitude max 407 m

Suivre le balisage VTT orange avec n°14 rouge.

1. Partir du parking du lac et se diriger à gauche, rejoindre la route et traverser en face.
2. A Commagnac arriver à la route, prendre à droite et aussitôt à gauche.
3. Poursuivre sur ce même chemin jusqu'au moulin, traverser le ruisseau sur la passerelle et poursuivre jusqu'au prochain village.
4. Tourner à gauche puis deuxième à droite.
5. Rejoindre la route à gauche puis tourner à droite.
6. Rejoindre la prochaine route à droite puis aussitôt à gauche.
7. Tourner à gauche et rejoindre Le Moulin de Cessac.
8. Dans le village prendre à gauche puis à droite.
9. A Moncoulon, se diriger à droite puis à gauche.
10. Rejoindre la route à gauche.
11. Au Theil se diriger à droite puis sur la route à gauche.
12. Entrer dans le prochain chemin à droite.
13. Au Mas prendre la deuxième à gauche puis à droite.
14. Au Bois Coutal prendre à gauche et serrer à droite.
15. Traverser la route et entrer dans le chemin en face.
16. Rejoindre la route à gauche en amont de la rivière puis entrer dans le chemin de droite après le virage.
17. A La Croix de l'Age continuer en face puis tourner à droite.
18. Tourner à droite à la Roche.
19. Rejoindre le lac en le contournant par la gauche.

Sur votre route...



🏞️ Lac de Pontcharal (A)

🏞️ Le moulin de la Forge et le Brézou (B)

🏞️ Le Moulin de Cessac (C)



Rando Millevaches
NATURE EN LIMOUSIN

Toutes les informations pratiques

Recommandations

Empruntez uniquement les chemins balisés et respectez le sens des itinéraires. Soyez prudent, si vous partez seul, informez votre entourage de votre itinéraire. Ne surestimez pas votre niveau, prenez du matériel adapté et en bon état. Respectez la nature et les propriétés privées. En cas d'accident, appelez les secours 18 ou 15 ou 112.

Comment venir ?

Accès routier

Depuis Uzerche, partir en direction de Brive. Juste avant le rond-point à la sortie de la zone industrielle, tourner à droite en direction de Vigeois. Continuer dans le bourg direction Commagnac pour rejoindre le lac.

Parking conseillé

Parking du lac de Pontcharal, Vigeois

Lieux de renseignement

Office de Tourisme Terres de Corrèze - Bureau d'Uzerche

10, place de la Libération, 19140
Uzerche

accueil@terresdecorreze.com

Tel : 05 55 73 15 71

<https://www.terresdecorreze.com/>



TERRES
de CORRÈZE
Office de Tourisme



Rando Millevaches
NATURE EN LIMOUSIN

Sur votre route...



🌊 Lac de Pontcharal (A)

Le Lac de Pontcharal est un plan d'eau situé à environ 3 km du centre du village de Vigeois. D'une superficie d'environ 15 hectares, il constitue un site naturel et touristique apprécié pour les loisirs de plein air et la détente. Le lac est entouré d'un environnement boisé et calme, traversé par le petit cours d'eau de la Gane. Déjà présent au XVIII^e siècle, il appartenait autrefois au monastère bénédictin de Vigeois. Asséché après la destruction de la digue pendant la Révolution française, il a été remis en eau en 1973 et est aujourd'hui un lieu important pour les loisirs locaux.

Crédit : B.Charles



🌊 Le moulin de la Forge et le Brézou (B)

Cet ancien moulin servait à alimenter une forge autrefois présente sur les bords du ruisseau. D'une longueur de 29 km, le Brézou prend sa source sur la commune de Seilhac. Après avoir traversé les communes de Saint Clément, Lagraulière et Perpezac le noir, il se jette enfin dans la Vézère sur la commune de Vigeois. Un peu plus loin après avoir traversé à nouveau ce cours d'eau près du moulin de la forêt sur le petit chemin qui surplombe les gorges de la Vézère, on peut d'ailleurs entendre le bruit de la chute que forme le Brézou en se jetant dans la Vézère.

Crédit : N.Jumelle - OT Terres de Corrèze



🌊 Le Moulin de Cessac (C)

En Corrèze, les moulins sont d'anciennes installations de meunerie, qui témoignent de ce qu'étaient les moulins à eau anciens des campagnes corréziennes du XVIII^e siècle et du XIX^e siècle.

Crédit : © NJ OT TDC