
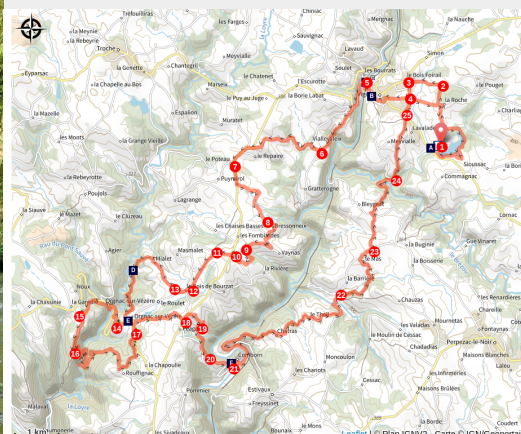


Circuit VTT n°15 : Vigeois - Orgnac

Vallée de la Vézère - Massif des Monédières



(© Roueleovert)



Un parcours VTT exigeant et spectaculaire qui mettra vos jambes et votre pilotage à l'épreuve, entre les gorges de la Vézère, des sentiers techniques et un patrimoine corrézien d'exception.

Partez à la découverte des trésors cachés de Vigeois et d'Orgnac-sur-Vézère à travers un itinéraire VTT mêlant patrimoine, paysages remarquables et sensations sportives. Tout au long du parcours, vous traverserez un territoire chargé d'histoire, ponctué de châteaux, de bâtisses de caractère et de sites témoignant du riche passé corrézien.

Les sentiers vous conduiront également au cœur

Infos pratiques

Pratique : VTT

Durée : 6 h

Longueur : 47.6 km

Dénivelé positif : 1452 m

Difficulté : Sportif

Type : Boucle

Thèmes : Faune et flore,
Patrimoine et architecture

des magnifiques gorges de la Vézère, où la rivière a façonné des paysages spectaculaires entre falaises, forêts et vallons préservés. Cette immersion en pleine nature offre de nombreux points de vue sur la vallée et ses environs, alternant passages ombragés et panoramas ouverts.

Côté pilotage, le parcours séduira les vététistes en quête d'une pratique sportive. Les chemins variés alternent pistes forestières, monotraces techniques, montées exigeantes et descentes ludiques, offrant un terrain de jeu complet.

Itinéraire

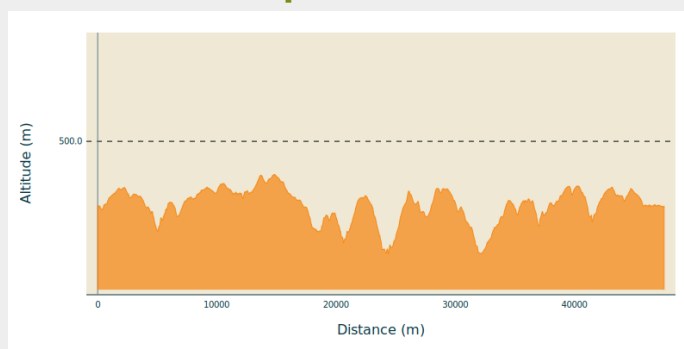
Départ : Lac de Pontcharal, Vigeois

Arrivée : Lac de Pontcharal, Vigeois

Balisage : 🚦 Balisage VTT orange

Communes : 1. Vigeois
2. Orgnac-sur-Vézère

Profil altimétrique



Altitude min 188 m Altitude max 408 m

Suivre le balisage VTT orange avec n°15 noir.

1. Départ du lac en direction de La Roche, traverser le hameau.
2. A la Gane Mabonie à gauche.
3. Rejoindre le Bois Foirail et prendre à gauche.
4. Regagner le bourg à droite et prendre la direction du vieux pont.
5. Longer le chemin sur les bords de Vézère.
6. A Viallevalleix aller vers le Puy Redon et le Petit Brugeron.
7. Passer le village du Poteau et aux Fouillades prendre le chemin à gauche.
8. Passer La Courtine, Bressoneix et rejoindre la route de Vaynas.
9. Tourner à gauche à la Combe Perouze.
10. Rejoindre la route à droite puis à gauche et traverser en face.
11. Aux Chaises Hautes prendre à gauche.
12. Prochaine intersection à droite et deuxième à droite.
13. Continuer tout droit jusqu'à Orgnac.
14. Prendre la direction de La Peyrade et entrer dans le chemin à gauche.
15. Rejoindre Le Renardin à gauche.
16. Descendre le chemin le long des gorges sur la gauche, serrer à gauche.
17. Rejoindre la route à gauche puis serrer deux fois à droite.



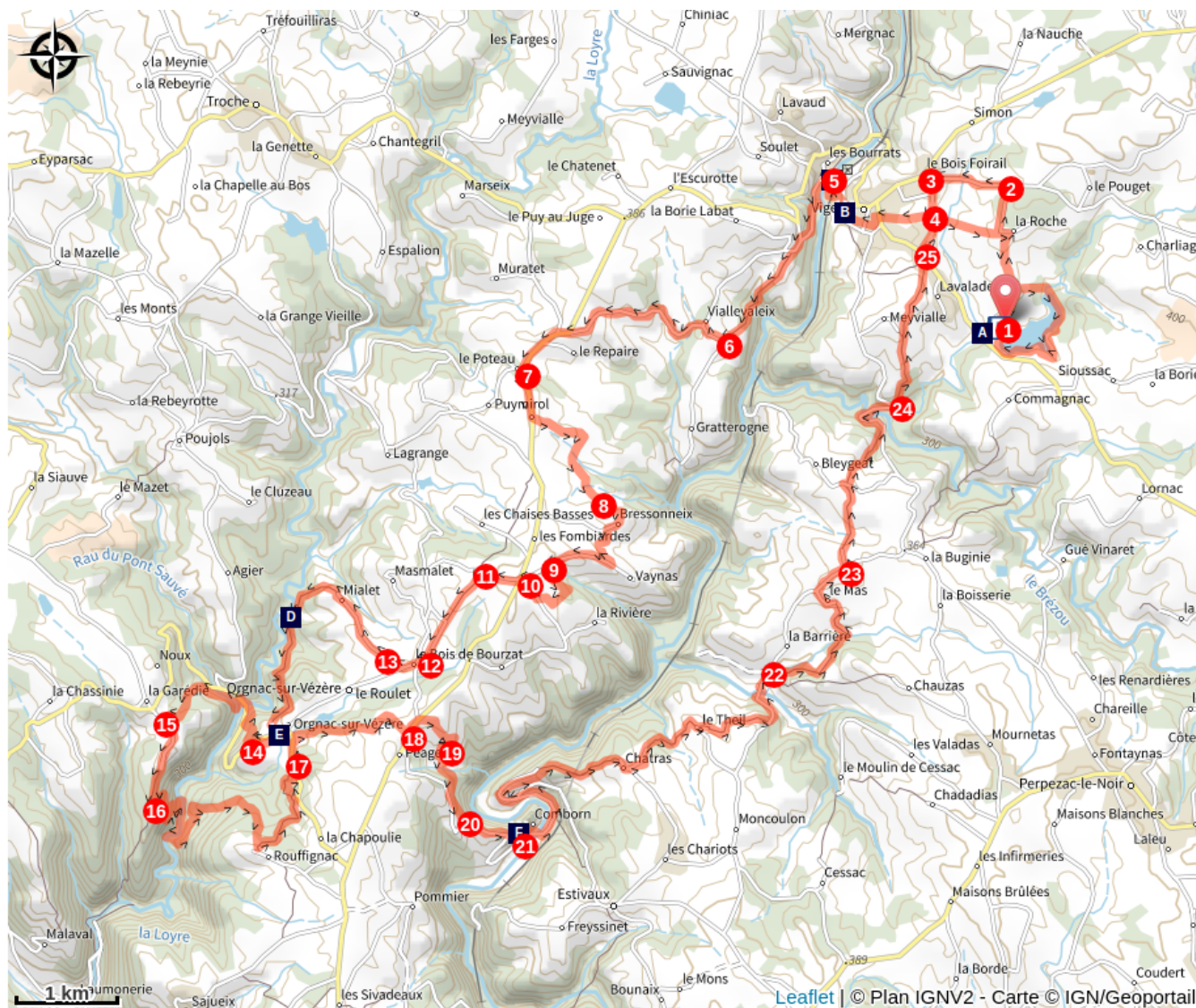
Rando Millevaches
NATURE EN LIMOUSIN

18. Sur la route prendre à gauche puis à droite.
19. Dans le virage prendre le chemin à droite.
20. Rattraper la route à gauche, serrer à gauche puis prendre à droite.
21. Serrer à gauche sur les trois prochains croisements.
22. Avant La Barrière prendre à droite deux fois.
23. Tourner à gauche au niveau du camping puis à droite.
24. Après la rivière prendre à droite.
25. Traverser la départementale puis deux fois à droite pour rejoindre le lac.




Rando Millevaches
NATURE EN LIMOUSIN

Sur votre route...



 Lac de Pontcharal (A)

 Abbatiale Saint-Pierre-de-Vigeois (B)

 Vieux pont de Vigeois (C)

 Les Gorges de la Loyre (D)

 Village d'Orgnac-sur-Vézère (E)

 Château de Comborn (F)



Rando Millevalches
NATURE EN LIMOUSIN

Toutes les informations pratiques

Recommandations

Empruntez uniquement les chemins balisés et respectez le sens des itinéraires. Soyez prudent, si vous partez seul, informez votre entourage de votre itinéraire. Ne surestimez pas votre niveau, prenez du matériel adapté et en bon état. Respectez la nature et les propriétés privées. En cas d'accident, appelez les secours 18 ou 15 ou 112.

Comment venir ?

Transports

Le circuit passe à 200m de la gare SNCF de Vigeois, sur la ligne TER Limoges - Brive.

Horaires et conditions d'emport des vélos à retrouver sur le site [TER Nouvelle-Aquitaine](https://www.ter-nouvelle-aquitaine.com).

Accès routier

Depuis Uzerche, partir en direction de Brive. Juste avant le rond-point à la sortie de la zone industrielle, tourner à droite en direction de Vigeois. Continuer dans le bourg direction Commagnac pour rejoindre le lac.

Parking conseillé

Parking du lac de Pontcharal, Vigeois

Lieux de renseignement

Office de Tourisme Terres de Corrèze - Bureau d'Uzerche

10, place de la Libération, 19140
Uzerche

accueil@terresdecorreze.com

Tel : 05 55 73 15 71

<https://www.terresdecorreze.com/>



TERRES
de CORRÈZE
Office de Tourisme



Rando Millevaches
NATURE EN LIMOUSIN

Sur votre route...



☆☆☆☆ Lac de Pontcharal (A)

Le Lac de Pontcharal est un plan d'eau situé à environ 3 km du centre du village de Vigeois. D'une superficie d'environ 15 hectares, il constitue un site naturel et touristique apprécié pour les loisirs de plein air et la détente. Le lac est entouré d'un environnement boisé et calme, traversé par le petit cours d'eau de la Gane. Déjà présent au XVIII^e siècle, il appartenait autrefois au monastère bénédictin de Vigeois. Asséché après la destruction de la digue pendant la Révolution française, il a été remis en eau en 1973 et est aujourd'hui un lieu important pour les loisirs locaux.

Crédit : B.Charles



🏰 Abbatiale Saint-Pierre-de-Vigeois (B)

L'abbatiale de Vigeois est un des plus précieux témoins de l'art et de l'architecture romans en Bas Limousin. Construite de 1082 à 1121, ce monument a vécu au plus près des difficultés de la période médiévale (pillages, attaques et incendies). C'est au travers des précieuses chroniques rédigées par le moine Geoffroy de Breuil, prieur de Vigeois, de 1170 à 1184, que l'histoire du monastère est connue. Le résultat de plusieurs attaques sera la disparition complète de la nef, qu'on réédifia dans un style néo-roman entre 1866 et 1868. L'édifice est classé au titre de Monument Historique le 12 juillet 1886.

Crédit : © Malika Turin - OT TDC



🏰 Vieux pont de Vigeois (C)

Le Vieux Pont appelé aussi "Pont des anglais" enjambe la Vézère au niveau d'un ancien passage à gué. Si la date de sa construction reste incertaine, ses caractéristiques apparaissent comme antérieures au 14^e siècle. D'une longueur de 45 mètres, il est composé de 4 arches épaisses alternées en amont par des avants bec en amandes et par des contreforts plats en aval. Il est classé Monuments Historique depuis 1969.

Crédit : © Benoit Charles - OT TDC



Les Gorges de la Loyre (D)

Véritable écrin de nature préservée, les gorges de la Loyre offrent des paysages sauvages et verdoyants. Creusées par la rivière au fil des siècles, elles se caractérisent par leurs versants boisés escarpés et leurs reliefs parfois dominés de plus de 150 mètres. Ce site naturel remarquable abrite une faune et une flore riches, reconnues par un classement en zone naturelle d'intérêt écologique (ZNIEFF). Les amateurs de randonnée y découvrent des panoramas paisibles, des chemins ombragés et une nature authentique où se mêlent forêts, ruisseaux et falaises. Aux portes d'Orgnac-sur-Vézère, les gorges de la Loyre constituent une invitation à la découverte d'un patrimoine naturel exceptionnel, entre calme, biodiversité et paysages spectaculaires.

Crédit : C.Golfier - OT Terres de Corrèze



Village d'Orgnac-sur-Vézère (E)

Dominant les vallées de la Vézère et de la Loyre, il séduit par son authenticité et son cadre naturel préservé. Son principal joyau est l'église Saint-Martial, dont les origines remontent à l'époque romane. Restaurée après les ravages de la guerre de Cent Ans, elle conserve notamment deux chapiteaux romans intégrés à son clocher. À l'intérieur, les visiteurs découvrent une atmosphère lumineuse et apaisante, sublimée par onze vitraux contemporains réalisés en 2013 par le père et artiste coréen Kim En Joong. Leurs couleurs éclatantes dialoguent harmonieusement avec les peintures murales anciennes, faisant de l'église un lieu unique de contemplation et de découverte.

Crédit : © LL OT TDC



🏰 Château de Comborn (F)

Berceau de la puissante vicomté de Comborn dès le Xe siècle, cette forteresse médiévale fut le siège d'une des plus anciennes lignées féodales de la région. Les vestiges actuels témoignent de plus de mille ans d'histoire : tour maîtresse du XIe siècle, salles souterraines, remparts, chapelle et logis du XVIIIe siècle reconstruit après un incendie. Classé au titre des Monuments Historiques, le château offre un panorama remarquable sur la vallée de la Vézère et plonge les visiteurs dans l'univers fascinant des seigneurs du Moyen Âge. Aujourd'hui encore, les importantes campagnes de restauration contribuent à préserver ce patrimoine exceptionnel, emblématique de l'histoire corrézienne (non ouvert à la visite).

Crédit : © Benoit Charles - OT TDC