

La lande du Puy Raynaud et les moulins de Clairavaux

Sentier de découverte

PARC NATUREL RÉGIONAL DE MILLEVACHES EN LIMOUSIN



l'eau

*sommets
& territoire*

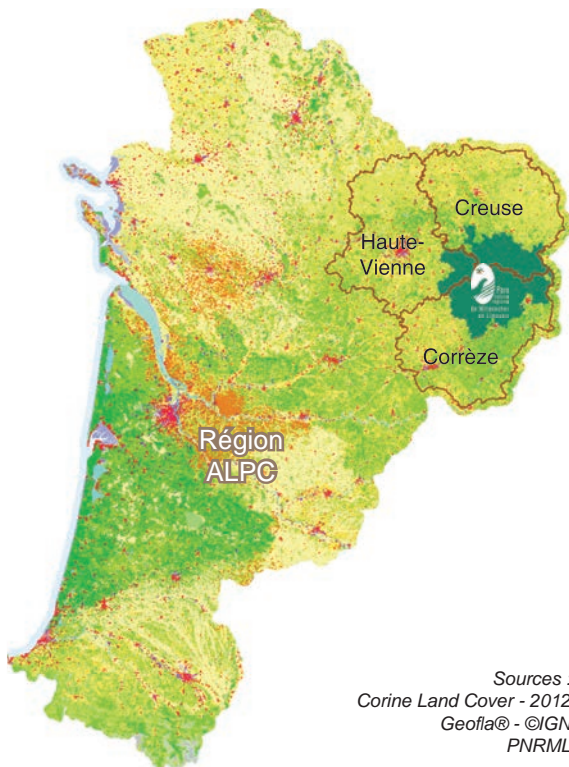
Livret d'accompagnement

Clairavaux



Parc
naturel
régional
de Millevaches
en Limousin

Parc naturel régional de Millevaches en Limousin



Le PNR de Millevaches en Limousin rassemble 113 communes de la Montagne limousine, réparties sur les départements de la Creuse, de la Corrèze et de la Haute-Vienne.

Bienvenue sur la commune de Clairavaux, sur les terres creusoises du Parc naturel régional de Millevaches en Limousin.

Les sentiers de la lande du Puy Raynaud et des moulins de Clairavaux vous proposent un choix de deux itinéraires afin de découvrir les particularités de la vallée de la Creuse.

Au rythme de l'eau ou sur les sommets, vous apprendrez à connaître ce territoire aux diverses richesses : patrimoines bâti, naturel et paysager sont à découvrir tout au long de votre parcours.

Le long du chemin, vous pourrez observer des éléments de bâti ancien lié à l'eau et à son utilisation : le moulin de Louzelergue, celui du Pralard ou encore les fontaines et puits sont les témoins de l'histoire ancienne de la Montagne limousine.

La lande du Puy Raynaud, autrefois pâturée par les brebis, est un milieu sensible qu'il est primordial de préserver.

Ce livret de découverte a pour but de vous accompagner au cours de votre randonnée et de mieux vous faire comprendre ce qui nous entoure.



Plan du sentier de découverte de la lande du Puy Raynaud et des Moulins de Clairavaux

Les thèmes abordés :

Le village de Clairavaux... *page 8*

L'eau, une richesse du territoire... *page 12*

Les moulins, témoins des activités liées à l'eau... *page 14*

La lande du Puy Raynaud... *page 18*

Les paysages de la vallée... *page 20*

La vallée, lieu de convergence historique... *page 24*

Les sentiers disponibles :

 Sentier des moulins : 11 km / 3-4h

 Sentier de la lande du Puy Raynaud : 11 km / 3-4h

 Variante

 Circuit des bois de Louzelergue : 7 km / 2-3h


Grand circuit : 15 km / 4-5h = enchaînement des deux sentiers en laissant l'ancienne voie ferrée (en commençant par le sentier des moulins)

Recommandations :

S'équiper de bonnes chaussures de marche.


Pour le plaisir de tous, nous vous demandons de respecter l'environnement et les mobiliers directionnels.

Balisage : Les sentiers de la lande du Puy Raynaud et des moulins de Clairavaux sont balisés en jaune. Le balisage est constitué de marques à la peinture sur les arbres, clôtures, rochers... et de panneaux directionnels.



Sentiers de Clairavaux


- Sentier de la lande du Puy Raynaud
- Sentier des moulins
- - - Variante
- Circuit des bois de Louzelergue



Réalisation : PNRML - 25/03/2015
 Sources : Scan250 © IGN
 PNRML
 Reproduction interdite

Les arbres remarquables

Des arbres remarquables sont présents tout au long des sentiers... amusez-vous à les repérer et découvrez-les de plus près !



Le hêtre gigantesque
(Sentier de la lande du Puy Raynaud)





Le chêne-hôtel pour animaux

(Sentier des moulins)



Le grand tilleul

Si vous le voyez, vous pourrez vous y reposer...

(Sentiers des moulins et de la Lande du Puy Raynaud)



Un peu d'histoire

A l'origine et d'après les légendes orales, l'ancien village de Clairavaux se situait près des bois des Trembles, à Branges et portait le nom de « Pyravaux » (vallée pierreuse). L'histoire raconte que la cité fut conquise par les Sarrazins lors de leur retraite en 732, après avoir été repoussés à Poitiers. Ces derniers s'installèrent dans le château du seigneur de Pyravaux. Celui-ci, désireux de récupérer son bien, fit preuve de ruse en obtenant une clé des portes auprès d'une servante. Il abattit alors l'ennemi dans son sommeil et reconquit ainsi son château.

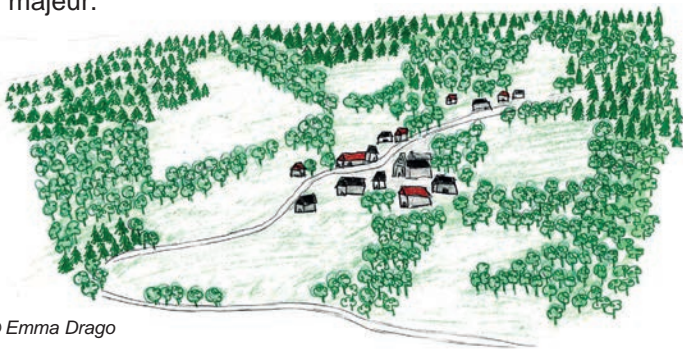
Au XIIe siècle, Pyravaux fut rebaptisée et devint Clairavaux. C'est plus tard, au milieu du XVe que les anglais détruisirent la cité. Elle fut alors reconstruite non loin, sur le vallon de Clairavaux à l'emplacement actuel.



En lien avec l'histoire ancienne de Clairavaux, il se dit que le tunnel menant à l'ancien château de Pyravaux à Branges serait encore présent, l'endroit exact où il déboucherait reste toutefois aléatoire...

Le bourg de Clairavaux tient une position bien particulière et stratégique :

Depuis les hauteurs, le village profite d'une vue d'ensemble sur la vallée, permettant en temps de guerre de prévenir de l'arrivée des envahisseurs. Le bourg n'est pas situé exactement en sommet de versant, légèrement plus bas là où la pente s'adoucit et forme un replat. Le village s'est ainsi construit sur une zone plus plane tout en bénéficiant d'une position stratégique. Enfin, situé sur l'axe Est/Ouest, le village possède un ensoleillement majeur.



© Emma Drago

Étymologiquement, Clairavaux vient du latin « Clara vallis » qui signifie la vallée claire.

Le village est organisé comme la plupart des villages de la Montagne limousine. Il présente une forme groupée d'une vingtaine de maisons. Les habitations sont resserrées autour de l'église, entourées de parcs et jardins, sans vis à vis direct (seuls les pignons se font face). A proximité du village, sont installées les prairies destinées à l'élevage, bordées par des haies. C'est la campagne-bocage. Plus on s'éloigne du village, plus la forêt est développée jusqu'à dominer le paysage.

Le patrimoine bâti de Clairavaux

Le granite est présent partout sur la Montagne limousine. La taille de la pierre est une technique très répandue sur le territoire.



L'église de l'Assomption de la Vierge et Saint-Roch.

Cette église est constituée de granite et couverte de tuiles creuses. Elle date du XII^{ème} siècle et est classée Monument historique.

La fontaine de dévotion Sainte-Hélène

Ce petit édifice religieux en granite dédié à Sainte Hélène date de 1873.






La Croix monumentale de Louzelergue

Taillée dans le granite, elle présente deux faces : le christ et la vierge à l'Enfant. Cette croix date du XVIII^{ème} siècle.

La Croix Grande de Clairavaux

Cette croix monumentale dite «Croix Grande» , taillée dans le granite, représente le Christ et la vierge à l'Enfant. C'est une croix pattée (les bras de la croix faisant penser à une patte) inscrite dans un cercle.




Différents types de croix, d'époques distinctes, jalonnent le territoire. Elles rappellent l'importance que les hommes portaient à la religion et aux croyances d'antan.

L'eau, une richesse du territoire

Le Plateau de Millevaches est reconnu pour être le lieu de naissance de nombreux cours d'eau. Parmi eux, la Creuse qui naît de deux sources à Féniers et au Mas d'Artiges (cf. p 27 Sentier au Fil de l'Eau).

La Creuse et ses divers affluents sillonnent la commune de Clairavaux. Les cours d'eau rythment ce territoire et contribuent à une richesse faunistique remarquable.



Le Chabot
© G. Rodier

La truite fario est une des espèces protégées présentes dans la Creuse. Elle se démarque par sa robe tachetée de points noirs et rouges. Poisson d'eau fraîche, elle colonise l'amont des rivières et des fleuves. Elle est le principal prédateur du chabot, petit poisson à tête large et dont les nageoires forment un éventail.

Présentes dans nos rivières, ces espèces sont fragiles et souvent menacées par les perturbations que peuvent connaître les cours d'eau. Le Parc naturel régional de Millevaches oeuvre en faveur de la protection des milieux aquatiques et des espèces qui y vivent.



Truite fario

L'eau, une ressource pour l'homme

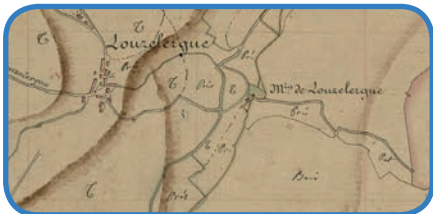
Tout au long de la Creuse et de ses affluents, on rencontre différents éléments du patrimoine bâti lié à l'eau.

Autrefois, le mode de vie dans les villages s'organisait de manière communautaire. L'utilisation de l'eau était variée : les moulins actionnés par la force de l'eau, les lavoirs pour le nettoyage du linge et les puits et fontaines pour accéder à l'eau potable.

Aujourd'hui, l'alimentation en eau potable est gérée par le syndicat intercommunal d'Adduction d'Eau Potable (SIAEP) de la Haute-Vallée de la Creuse. Plusieurs sources captées à faible profondeur, parmi lesquelles le captage d'Abat, permettent d'alimenter le réseau en eau potable de Felletin, Croze et Clairavaux.

Le moulin de Louzelergue

Cet édifice est clairement identifié sur le cadastre napoléonien, datant du début du XIXe siècle.



Ce petit patrimoine lié à l'eau a été restauré par la commune de Clairavaux qui a bénéficié d'aides financières du programme européen Leader et du Conseil départemental de la Creuse, ainsi que de conseils techniques de l'association Bâti et Savoir-faire en Limousin.



© Françoise Ducellier

Construit vers la fin du XVIII^{ème}, début XIX^{ème} siècle, ce petit moulin rudimentaire se situe en contre-bas du village de Louzelergue, à proximité du ruisseau qui permettait d'actionner son mécanisme. Il était utilisé par la communauté villageoise qui venait y moudre ses céréales pour en faire de la farine.

Le moulin possède un mécanisme typique de la Montagne limousine : une roue horizontale à cuillers qui entraînait la rotation de la meule à grains.



La limousinerie est une technique traditionnelle de maçonnerie de moellons avec mortier de terre. L'origine de ce nom vient de la migration qu'ont effectué les maçons limousins vers les grandes villes à partir du XV^e siècle. Le moulin de Louzelergue constitue un témoignage de ce savoir-faire ancien.

La couverture, à l'origine en chaume, a été remplacée par une toiture en ardoises de Corrèze (Travassac et Allasac), plus résistantes et imperméables.

Le moulin de Pralard

Qui peut nous parler d'un moulin mieux que le meunier lui-même... récit d'après le témoignage de Monsieur Lecout, ancien meunier au moulin de Pralard.



L'histoire du moulin commence dans les années 1930, lorsque Eugène Boussignac, le grand père de M. Lecout construit cet ouvrage.

*Monsieur Boussignac devant le moulin
(archive familiale Lecout)*

Constitué de moellons de pierre, le moulin fonctionnait grâce à la force de l'eau qui arrivait par un bief depuis « le ruisseau du Pralard ». A l'intérieur deux turbines électriques assuraient le fonctionnement des roues.

Un moulin qui avait son importance !

Les paysans des villages alentours amenaient leurs céréales à moudre au moulin puis repartaient avec leur farine. Ce mode de vie communautaire d'entraide se confirma durant les temps difficiles de la Seconde Guerre Mondiale.

La production du moulin permettait d'alimenter les boulangeries environnantes et celles de La Courtine, Felletin et Magnat-l'Etrange. L'activité se termina dans les années 1970. Le mécanisme est encore présent à l'intérieur.

La maison ancienne

La bâtisse accolée au moulin était la maison d'habitation de M. Boussignac. Elle a été construite au début du XXe siècle.



Au lieu-dit actuel du « Moulin de Pralard », le tout premier moulin ayant tourné était un petit moulin rudimentaire actionné par le ruisseau de Pralard. Cet ancien ouvrage datant environ du XIXe siècle a malheureusement été détruit.

La lande du Puy-Raynaud

Paysage autrefois courant en Limousin, les landes ont connu un déclin considérable à partir des années 1950 en lien avec la déprise agricole.

Aujourd'hui, la lande du Puy-Raynaud constitue un patrimoine unique. Du sommet, vous observerez la vallée de la Creuse. Cette lande sèche culmine à près de 850 mètres d'altitude.



Elle est essentiellement composée de callune (*Calluna vulgaris*) souvent appelée bruyère commune, dont la floraison est fin août.

La présence de la fougère aigle, des genêts et les boisements de pins sylvestres témoignent de la dégradation que subit progressivement cette lande ancienne par abandon du pâturage.

La myrtille sauvage est également présente par petites taches de quelques mètres carrés.



Il y a encore quelques années, la lande était pâturée par les brebis limousines des habitants du village de Raynaud, ce qui l'a préservée du boisement naturel. Malgré cet entretien des plus adaptés pour le milieu, la lande a diminué de moitié en 50 ans.

Dans le cadre du plan de gestion de cette lande, le CEN (Conservatoire des Espaces Naturels) du Limousin prévoit de remettre des troupeaux durant la saison estivale.

Les chevreuils et les cerfs parcourent très régulièrement le secteur.

Le busard Saint-Martin est un rapace diurne très sensible qui a quasiment disparu du plateau. D'après une étude ornithologique effectuée par le Parc naturel régional de Millevaches en Limousin un couple aurait été vu à proximité de la lande et pourrait bien être le dernier couple nicheur du plateau. Il convient de ne pas déranger la faune sauvage ou les troupeaux lors de vos promenades.

Géologie du territoire

Le territoire limousin est structuré par un socle cristallin datant de l'Ere Primaire (-540 millions d'années) où les massifs granitiques et les formations métamorphiques se partagent le territoire.

La commune de Clairavaux est scindée par la faille de Felletin/La Courtine. Cette limite géologique sépare le massif granitique qui compose le plateau de Millevaches et les roches métamorphiques représentées par le gneiss.

Le gneiss est une roche métamorphique issue du granite ayant subi diverses transformations (élevée à de très hautes températures, mise sous pression). Il se caractérise par un feuilletage bien visible sur la roche, appelé litage.



Le **granite** contient deux types de micas : blancs et noirs.

Le terme mica vient du latin micare qui signifie « scintiller ».



Le **gneiss**

Au cours de votre randonnée, vous allez franchir la faille géologique en contre-bas du village de Louzelegue.

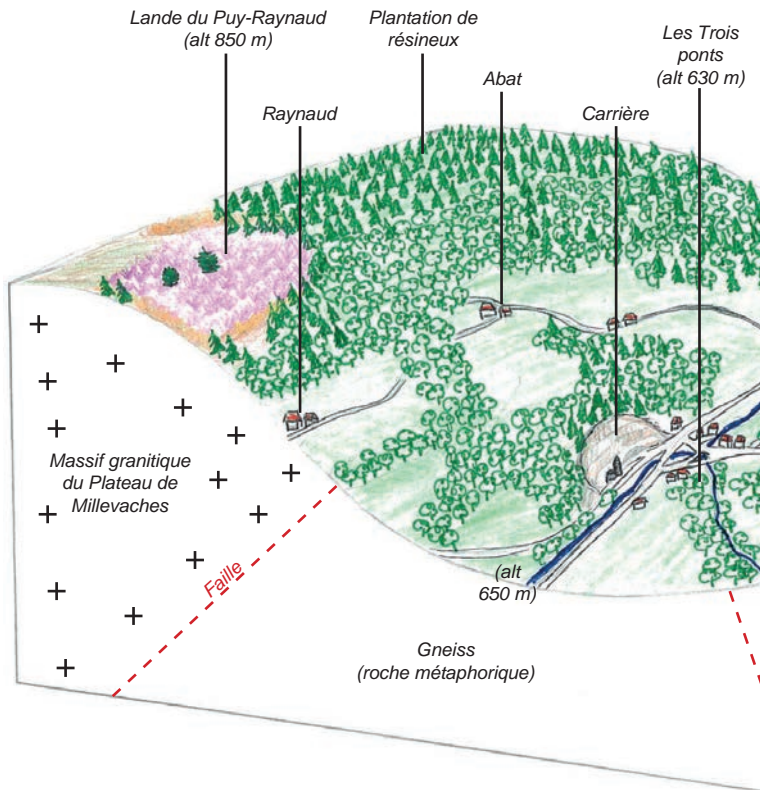


Carrière de gneiss à ciel ouvert

En rive gauche de la Creuse, située à flanc de colline, la carrière de Clairavaux extrait du gneiss depuis près d'un siècle. Le gneiss est traité sur place puis livré aux entreprises locales de travaux et de construction.

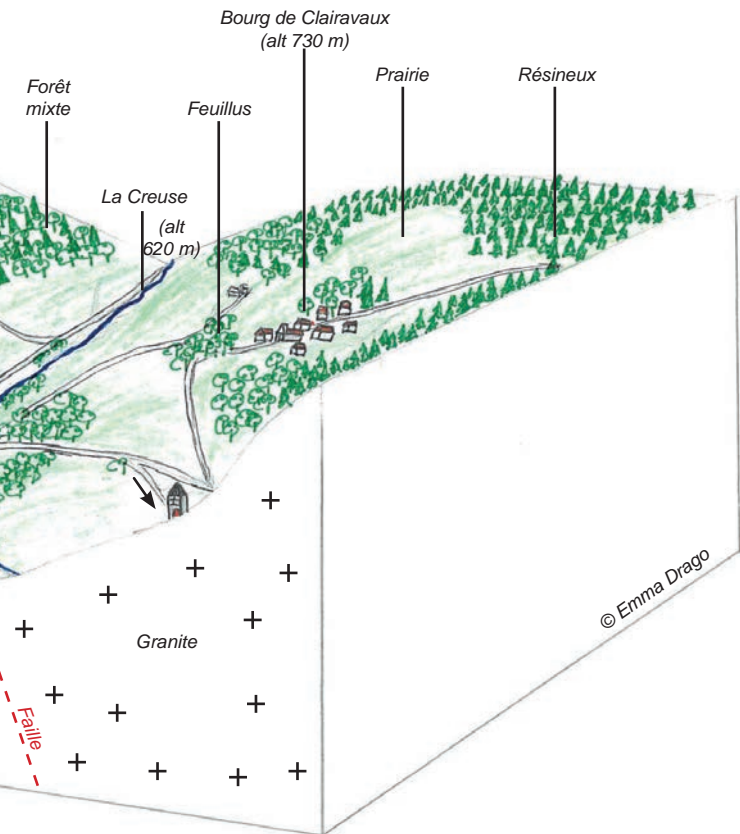
La production de granulats de gneiss de cette carrière atteint les 100 000 tonnes par an.

Lecture de paysage



Le territoire que l'on connaît aujourd'hui, dominé majoritairement par les forêts n'a pas toujours été celui-ci. Avant les années 1950, ce même territoire était presque entièrement ouvert, façonné par les landes pâturées,

Bloc diagramme de la vallée



les tourbières, les prairies et quelques forêts. Depuis la déprise agricole commencée vers le milieu du XXe siècle, les forêts se sont imposées dans le paysage.

La vallée, lieu de convergence historique

Lors de votre randonnée, vous allez parcourir l'ancienne voie de chemin de fer aujourd'hui défermée.

Cette ligne de la compagnie du chemin de fer du Paris-Orléans, reliait Busseau-sur-Creuse à Ussel sur près de 80 kilomètres.

La gare de Clairavaux constituait le dixième arrêt, entre celui de Croze au Nord et du Mas d'Artiges au Sud.

La section Felletin-Ussel ouvrit le 1er juin. Le jour de l'inauguration, le 4 août 1905 fut l'occasion de grandes fêtes autour du convoi inaugural.



Carte postale de la gare (1927) - crédit : Mairie de Clairavaux

La voie ferrée eut une grande importance pour le transport des armements militaires et des troupes allant manœuvrer au camp de La Courtine.

La carrière de Clairavaux a pu se développer en partie grâce à la proximité immédiate de la voie ferrée. De nombreux convois partant de la gare de Clairavaux ont assuré le transport du gneiss sur les chantiers.

Après plus de 70 ans d'activité, la section Felletin-Ussel fut fermée le 30 septembre 1979, la gare de Clairavaux fut détruite par la suite.

Le fond de vallée était un lieu très dynamique grâce à la proximité du camp militaire de la Courtine, la carrière de Clairavaux. Le lieu-dit des Trois Ponts doté d'un Bar-Hôtel-Restaurant attira une activité commerciale et devint une importante zone d'échanges et de vie établie en bord de route.

Malgré la fermeture de la ligne, la convergence vers le fond de vallée est encore présente aujourd'hui. En son coeur, la rivière Creuse se fait une place timide entre les nouvelles infrastructures routières, le site d'extraction et les espaces agricoles.

Le lieu-dit des Trois Ponts portait anciennement le nom « Au Pont » d'après le cadastre napoléonien. La toponymie du lieu est révélatrice des aménagements qu'il a connu.



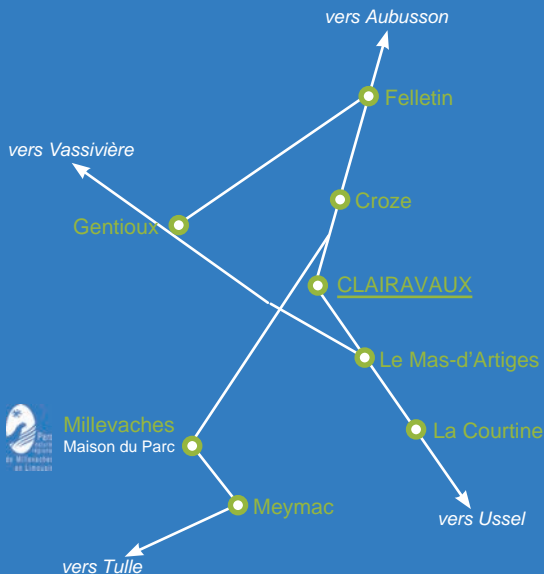
Lieu de commémoration de la Résistance

La vallée de la Creuse est marquée par les événements tragiques survenus durant la Seconde Guerre Mondiale. Le 14 juillet 1944, trois résistants et une villageoise furent les victimes des nazis. Initialement installée sur le site de la carrière, sur le lieu même des faits, une stèle fut érigée en leur hommage.

Vous trouverez aujourd'hui cet édifice aux Trois Ponts, autour duquel tous les 14 juillet a lieu une cérémonie de commémoration.



Comment venir ? A voir et à faire à proximité...



- La Chapelle de Boucheresse à **Clairavaux**
- Sentier au Fil de l'eau, au **Mas-d'Artiges**, 11 km, 3-4 heures de marche
- Sentier des Landes de **Gioux**, livret de découverte, 5 ou 12 km, 2 à 4 heures de marche
- Sentier d'interprétation des Sources de la Vienne, à **Saint-Setiers**, 3,5 km, 2h de marche
- La Brasserie du Plateau, La Gare à **Croze**
Tel: 05 55 67 51 37 - www.brasserieDuplateau.fr
- Gîte Retrouvance des Grands Bois à **Croze**
- Office de tourisme de Felletin - Tel: 05 55 66 54 60
www.felletin-tourisme.fr



Syndicat d'initiative de La Courtine

31 rue de la Liberté
23100 La Courtine
05 55 67 64 51

Parc naturel régional de Millevaches en Limousin

Maison du Parc
7 route d'aubusson
19290 Millevaches
05 55 96 97 00
info@pnr-millevaches.fr

Le carnet « **Voyages(s) en Millevaches** »
vous permettra de découvrir 41 sites et
sentiers de découverte et d'interprétation
sur le territoire du PNR.

En vente 7 euros dans les offices de
tourisme et à la Maison du Parc.



Retrouvez le Parc sur www.pnr-millevaches.fr



et

facebook

Réalisation, textes et graphisme : Parc naturel régional de Millevaches en Limousin
Crédits photos : PNR Millevaches sauf précision
Impression : Fabrègue à 1000 exemplaires sur papier PEFC

